АКТУАЛЬНАЯ АРХЕОЛОГИЯ
ОБЩЕСТВО С ОГРАНИЧЕННОЙ ОТВЕТСТВЕННОСТЬЮ «НАУЧНО-ИССЛЕДОВАТЕЛЬСКИЙ ЦЕНТР «АКТУАЛЬНАЯ АРХЕОЛОГИЯ»
197348, г. Санкт-Петербург, Коломяжский пр., д. 10, лит. АФ, т. 8-(812)-985-35-54, info@archaeology.one, ОГРН 1157847350550, ИНН 7814289715, КПП 781401001,
р/с 40702810927360000054 в Филиале №7806 Банка ВТБ (ПАО), БИК 044030707, к/с 30101810240300000707 в Северо-Западное ГУ Банка России г. Санкт-Петербург

Утверждаю:
Генеральный директор
ООО «Научно-исследовательский центр
«Актуальная археология»
И. А. Гарбуз

АКТ
ГОСУДАРСТВЕННОЙ ИСТОРИКО-КУЛЬТУРНОЙ ЭКСПЕРТИЗЫ

земельного участка, подлежащего воздействию земляных, строительных, мелиоративных и (или) хозяйственных работ, предусмотренных статьёй 25 Лесного кодекса РФ работ по использованию лесов (за исключением работ, указанных в пунктах 3, 4 и 7 части 1 статьи 25 Лесного кодекса РФ) и иных работ, в случае если федеральный орган охраны объектов культурного наследия и орган охраны объектов культурного наследия субъекта РФ не имеют данных об отсутствии на указанных землях объектов археологического наследия, включенных в реестр и выявленных объектов археологического наследия (пп. «д» п. 11(1) Положения о государственной историко-культурной экспертизе, утвержденного Постановлением Правительства РФ от 15 июля 2009 года № 569), предназначенного для строительства объекта: «Газопровод 160.16 от 70.0 до 230.16 км Брянск-Смоленск, Инв. № 000000777, МГ "Брянск-Смоленск" с 72.4 км по 74.8 км. Восстановление проектного положения трубы. Смоленское ЛПУ МГ» в Дубровском районе Брянской области.

Объект: *земельный участок.*
Адрес: *Брянская область, Дубровский район.*
Заказчик: *ООО «Геосейсмопоиск».*

САНКТ-ПЕТЕРБУРГ
2018

Генеральный директор

И. А. Гарбуз

ООО "НИЦ "АКТУАЛЬНАЯ АРХЕОЛОГИЯ"

Подписано цифровой подписью: ООО "НИЦ "АКТУАЛЬНАЯ АРХЕОЛОГИЯ"
DN: street=ул Омская, дом 13, литер А, помещение 7-Н, st=78 г. Санкт-Петербург, l=Санкт-Петербург, c=RU, givenName=Игорь Анатольевич, sn=Гарбуз, cn=ООО "НИЦ "АКТУАЛЬНАЯ АРХЕОЛОГИЯ", title=Генеральный директор, ou=0, o=ООО "НИЦ "АКТУАЛЬНАЯ АРХЕОЛОГИЯ", 1.2.840.113549.1.9.2=INN=7814289715/KPP=781401001/OGRN=1157847350550, email=79052007570@ya.ru, 1.2.643.3.131.1.1=120C303037383134323839373135, 1.2.643.100.3=120B303738383432343633313 3, 1.2.643.100.1=120D31313537383437333530353530
Дата: 2018.08.10 12:49:44 +03'00'

Государственный эксперт

Н. В. Хвощинская

Хвощинская Наталия Вадимовна

Подписано цифровой подписью: Хвощинская Наталия Вадимовна
DN: st=78 г. Санкт-Петербург, l=Санкт-Петербург, c=RU, givenName=Наталия Вадимовна, sn=Хвощинская, cn=Хвощинская Наталия Вадимовна, 1.2.840.113549.1.9.2=INN=781307911206, email=kottimoshka85@mail.ru, 1.2.643.3.131.1.1=120C373831333037393131323036, 1.2.643.100.3=120B303434303633323038313 5
Дата: 2018.08.10 12:42:16 +03'00'

АКТ
ГОСУДАРСТВЕННОЙ ИСТОРИКО-КУЛЬТУРНОЙ ЭКСПЕРТИЗЫ
земельного участка, подлежащего воздействию земляных, строительных, мелиоративных и (или) хозяйственных работ, предусмотренных статьёй 25 Лесного кодекса РФ работ по использованию лесов (за исключением работ, указанных в пунктах 3, 4 и 7 части 1 статьи 25 Лесного кодекса РФ) и иных работ, в случае если федеральный орган охраны объектов культурного наследия и орган охраны объектов культурного наследия субъекта РФ не имеют данных об отсутствии на указанных землях объектов археологического наследия, включенных в реестр и выявленных объектов археологического наследия (пп. «д» п. 11(1) Положения о государственной историко-культурной экспертизе, утвержденного Постановлением Правительства РФ от 15 июля 2009 года № 569), предназначенного для строительства объекта: «Газопровод 160.16 от 70.0 до 230.16 км Брянск-Смоленск, Инв. № 000000777, МГ "Брянск-Смоленск" с 72.4 км по 74.8 км. Восстановление проектного положения трубы. Смоленское ЛПУ МГ» в Дубровском районе Брянской области.

Составлен на основании Федерального закона от 25 июня 2002 г. № 73-ФЗ "Об объектах культурного наследия (памятниках истории и культуры) народов Российской Федерации" (далее Закон) и Постановления Правительства РФ от 15 июля 2009 г. N 569 "Об утверждении Положения о государственной историко-культурной экспертизе" (далее Положение)

Дата начала проведения экспертизы: 18 апреля 2018 г.
Дата окончания экспертизы: 10 августа 2018 г.
Место проведения экспертизы: Санкт-Петербург, Брянская область, Дубровский район.
Заказчик экспертизы: ООО «Геосейсмопоиск».

Сведения об экспертной организации

Полное наименование	Общество с ограниченной ответственностью «Научно-исследовательский центр «Актуальная археология»
Сокращенное наименование	ООО «НИЦ «Актуальная археология»
Организационно-правовая форма	Общество с ограниченной ответственностью
Юридический адрес	197343, г. Санкт- Петербург, ул. Омская д. 13, лит. А, пом. 7-Н
Фактический адрес	197348, г. Санкт-Петербург, Коломяжский пр. д. 10, лит. АФ, оф. 305
Реквизиты	ИНН 7814289715 КПП 781401001

	ОГРН 1157847350550
Генеральный директор	Гарбуз И. А.

В соответствии с подпунктом «б» пункта «7» Положения, с экспертом состоят в трудовых отношениях нижепоименованные физические лица, обладающие научными и практическими знаниями, необходимыми для проведения экспертизы и удовлетворяющие требованиям подпункта «а» пункта «7» Положения:

- Зайцев Юрий Павлович
- Тарасов Алексей Юрьевич
- Майко Вадим Владиславович
- Хвощинская Наталия Вадимовна (**привлекается к выполнению настоящей экспертизы**)

Сведения об эксперте

Хвощинская Наталия Вадимовна

Образование: высшее.

Специальность: историк.

Ученая степень: доктор исторических наук.

Стаж работы: 49 лет.

Место работы и должность: ООО «НИЦ «Актуальная археология» (трудовой договор от 28 июня 2018 г.), эксперт, 197341, г. Санкт-Петербург, Коломяжский пр. д. 10, к. 17, оф. 305; Федеральное государственное бюджетное учреждение науки институт истории материальной культуры российской академии наук, ведущий научный сотрудник, г. Санкт-Петербург, Дворцовая набережная, д. 18.

Приказ об утверждении статуса аттестованного эксперта по проведению государственной историко-культурной экспертизы Министерства Культуры РФ № 961 от 20 июня 2018 г.

Объекты экспертизы, в соответствии с Приказом:

- выявленные объекты культурного наследия в целях обоснования целесообразности включения данных объектов в реестр;
- документы, обосновывающие включение объектов культурного наследия в реестр;
- документы, обосновывающие исключение объектов культурного наследия из реестра;
- земли, подлежащие воздействию земляных, строительных, мелиоративных, хозяйственных работ, предусмотренных статьей 25 Лесного кодекса Российской Федерации работ по использованию лесов (за исключением работ, указанных в пунктах 3, 4 и 7 части 1 статьи 25 Лесного кодекса Российской Федерации) и иных работ, в случае, если орган охраны объектов культурного наследия не имеет

данных об отсутствии на указанных землях объектов культурного наследия, включенных в реестр, выявленных объектов культурного наследия либо объектов, обладающих признаками объекта культурного наследия;.

Отношения к Заказчику

Организации:

- не участвует в разработке проектной документации на строительство, расширение, реконструкцию, техническое перевооружение, консервацию и ликвидацию, и иное хозяйственное освоение объекта или объектов, в отношении которых проводится экспертиза, или подобной проектной документации;
- не участвует в проектировании или конструировании, изготовлении, поставке, монтаже, ремонте, покупке, владении, эксплуатации или обслуживании технических устройств, применяемых на объекте или других объектах, в отношении которых проводится экспертиза, или подобных конкурентных технических устройств;
- не участвует в проектировании или конструировании, строительстве, ремонте, покупке, владении, эксплуатации или обслуживании зданий и сооружений на объекте или других объектах, в отношении которых проводится экспертиза, или подобных конкурентных зданий и сооружений;
- не имеет с заказчиком отношений общего владения;
- не подлежит непосредственной отчетности тому же вышестоящему управляющему орган, что и заказчик экспертизы;
- не выполняет функции официального представителя заказчика.

Эксперта:

- не имеет родственных связей с заказчиком (его должностными лицами, работниками);
- не состоит в трудовых отношениях с заказчиком;
- не имеет долговых или иных имущественных обязательств перед заказчиком;
- не владеет ценными бумагами, акциями (долями участия, паями в уставных капиталах) заказчика;
- не заинтересован в результатах исследований и решений, вытекающих из настоящего экспертного заключения, с целью получения выгоды в виде денег, ценностей, иного имущества, услуг имущественного характера или имущественных прав для себя или третьих лиц.

В соответствии с законодательством Российской Федерации эксперт несет ответственность за достоверность сведений, изложенных в заключении (в соот. с

подпунктом «д» пункта «19» Положения).

Основание проведения государственной историко-культурной экспертизы

1. Федеральный закон от 25 июня 2002 г. № 73 «Об объектах культурного наследия (памятниках истории и культуры) народов Российской Федерации».
2. Положение о государственной историко-культурной экспертизе от 15 июля 2009 г. № 569 и последующие дополнения к нему, утвержденное Постановлением Правительства РФ.
3. Письмо Министерства культуры Российской Федерации № 1024-12-02 от 09 февраля 2018 г.
4. Письмо Управления по охране и сохранению историко-культурного наследия Брянской области № 1-2/071 от 09 февраля 2018 г.
5. Договор №ГСП-03/2018/пр от 01 февраля 2018 г. заключённый между ООО «Научно-исследовательский центр «Актуальная археология» и ООО «Геосейсмопоиск» на проведение археологических полевых работ и государственной историко-культурной экспертизы.

Цель и объект экспертизы

Цель экспертизы, согласно статье 28 Федерального закона 73-ФЗ: Определение наличия или отсутствия объектов культурного наследия, включенных в реестр, выявленных объектов культурного наследия либо объектов, обладающих признаками объекта культурного наследия, на земельном участке по объекту «Газопровод 160.16 от 70.0 до 230.16 км Брянск-Смоленск, Инв. № 000000777, МГ "Брянск-Смоленск" с 72.4 км по 74.8 км. Восстановление проектного положения трубы. Смоленское ЛПУ МГ» в Дубровском районе Брянской области., подлежащем воздействию земляных, строительных, мелиоративных, хозяйственных работ, указанных в статье 30 Федерального закона 73-ФЗ работ по использованию лесов и иных работ, в случае, если орган охраны объектов культурного наследия не имеет данных об отсутствии на указанном земельном участке или его части объектов культурного наследия либо объектов, обладающих признаками объекта культурного наследия в соответствии со статьей 3 Федерального закона 73-ФЗ.

Объект экспертизы, согласно статье 30 Федерального закона 73-ФЗ: Земельный участок по объекту «Газопровод 160.16 от 70.0 до 230.16 км Брянск-Смоленск, Инв. № 000000777, МГ "Брянск-Смоленск" с 72.4 км по 74.8 км. Восстановление проектного положения трубы. Смоленское ЛПУ МГ» в Дубровском районе Брянской области, подлежащий воздействию земляных, строительных, мелиоративных, хозяйственных работ, предусмотренных статьей 25 Лесного кодекса Российской Федерации работ по использованию лесов (за исключением работ, указанных в пунктах 3, 4 и 7 части 1 статьи 25

Лесного кодекса Российской Федерации) и иных работ, в случае, если орган охраны объектов культурного наследия не имеет данных об отсутствии на указанном земельном участке объектов культурного наследия, включенных в реестр, выявленных объектов культурного наследия либо объектов, обладающих признаками объекта культурного наследия.

Перечень документов, представленных Заказчиком

- Договор №ГСП-03/2018/пр от 01 февраля 2018 г. заключённый между ООО «Научно-исследовательский центр «Актуальная археология» и ООО «Геосейсмопоиск» на проведение археологических полевых работ и государственной историко-культурной экспертизы.
- Письмо Министерства культуры Российской Федерации № 1024-12-02 от 09 февраля 2018 г.
- Письмо Управления по охране и сохранению историко-культурного наследия Брянской области № 1-2/071 от 09 февраля 2018 г.
- Экспликация земель, отводимых на период проведения капитального ремонта объекта.
- Схема на земельный участок с кадастровым номером 32:05:0240901:23.
- Схема на земельный участок с кадастровым номером 32:05:0000000:72.
- Схема на земельный участок с кадастровым номером 32:05:0240901:22.
- Схема на земельный участок с кадастровым номером 32:05:0000000:18.
- Схема на земельный участок с кадастровым номером 32:05:0280328.
- Письмо администрации Дубровского района о правообладателях.
- Письмо межмуниципального отдела по Дубровскому и Рогнединскому районам Управления Росреестра по Брянской области о правообладателях.
- Письмо ФГБУ "Управление мелиорации земель и сельскохозяйственного водоснабжения по Брянской области".
- Письмо Департамента по недропользованию по Центральному Федеральному округу (Центрнедра).
- Выписки из Единого государственного реестра недвижимости об объекте недвижимости.

Перечень документов и материалов, привлекаемых при проведении экспертизы, а также использованной для нее специальной, технической и справочной литературы

- Федеральный закон Российской Федерации от 25 июня 2002 г. № 73-ФЗ «Об объектах культурного наследия (памятниках истории и культуры) народов Российской

Федерации».

- Федеральный закон Российской Федерации от 22 октября 2014 г. № 315-ФЗ «О внесении изменений в Федеральный закон «Об объектах культурного наследия (памятниках истории и культуры) народов Российской Федерации» и отдельные законодательные акты Российской Федерации»;
- Федеральный закон Российской Федерации от 23 июля 2013 г. № 245-ФЗ «О внесении изменений в отдельные законодательные акты Российской Федерации в части пресечения незаконной деятельности в области археологии»;
- Постановление Правительства Российской Федерации от 20 февраля 2014 г. № 127 «Об утверждении Правил выдачи, приостановления и прекращения действия разрешений (открытых листов) на проведение работ по выявлению и изучению объектов археологического наследия».
- Положение от 27 ноября 2013 г. № 85 «О порядке проведения археологических полевых работ и составления научной отчётной документации», утвержденное постановлением бюро Отделения историко-филологических наук Российской академии наук.
- Положение о государственной историко-культурной экспертизе от 15 июля 2009 № 569 и последующие дополнения к нему, утвержденное Постановлением Правительства РФ.
- Письмо Министерства культуры РФ от 02 февраля 2015 г. № 31-01-39-ГП о направлении таблицы соответствия объектов государственной историко-культурной экспертизы, действующих до 22 января 2015 г., объектам государственной историко-культурной экспертизы в соответствии с действующим Федеральным законом.
- Согласованная с заказчиком техническая документация «Отчет о проведении археологических работ: «Газопровод 160.16 от 70.0 до 230.16 км Брянск-Смоленск, Инв. № 000000777, МГ "Брянск-Смоленск" с 72.4 км по 74.8 км. Восстановление проектного положения трубы. Смоленское ЛПУ МГ» со списком литературы и источников, картографическими материалами и иллюстрациями:

Архивные источники:

1. Амброз А.К. Отчет о работе Славянской археологической экспедиции ИИМК АН СССР в Брянской области в 1956 г. // Архив Института археологии РАН, Р-1. № 1334.
2. Артеменко И.И. Отчет о работе Среднеднепровской экспедиции ИА АН СССР // Архив Института археологии РАН, Р-1. № 4782.
3. Деев С.С. Раскопки в Брянской губернии, Бежецком уезде // Архив ИИМК РАН. 1926. Ф.2. № 218/1926.
4. Голотвин А.Н. Отчет о проведении археологических разведок на территории Жуковского, Думиничского, Жиздринского районов Калужской области, г. Брянска, Дубровского и Дятьковского районов Брянской области, г. Орла, Орловского и

Залегощенского районов Орловской области в 2015 г. // Архив ИА РАН. Р-1. № 50507.

5. Заверняев Ф.М. Отчет об археологических исследованиях Брянского областного краеведческого музея в 1958 г. // Архив Института археологии РАН, Р-1. № 1731.
6. Лелянов Н.И. Разведки в Бежицком уезде // Архив ИИМК РАН. 1927. Ф.2. № 200/1927.
7. Миненко В.В. Отчет о археологических работах в г.Брянске и Брянской области в 2000 г. // Архив Института археологии РАН, Р-1. № 23251.
8. Поляков Г.П. Отчет об археологических исследованиях Брянского отряда Деснинской экспедиции ИА АН СССР и Брянского государственного историко-революционного музея в 1983 г. // Архив Института археологии РАН, Р-1. № 10395.
9. Поляков Г.П. Отчет об археологических исследованиях Брянского отряда Деснинской экспедиции ИА АН СССР // Архив Института археологии РАН, Р-1. № 11037.
10. Сироштан И.И. Отчет об археологической разведке на территории Дубровского района Брянской области в 2015 г. // Архив Института археологии РАН. Р-1. № 51205
11. Смирнов А.С. Отчет о разведках Деснинской экспедиции в зоне затопления Владимирского водохранилища в 1980 г. (Брянская область) // Архив Института археологии РАН, Р-1. № 8789.
12. Смирнов А.С. Отчет о разведках на территории Брянской области в 1983 г. // Архив Института археологии РАН, Р-1. № 9478.
13. Смирнов А.С. Отчет о раскопках поселении Ново-Хотмирово I, Ново-Хотмирово II, курганной группы Смолино II в Рогнединском р-не Брянской обл. и разведках в зонах проектирования мелиоративно-ирригационных объектов Брянской и Калужской областей в 1984 г. // Архив Института археологии РАН, Р-1. № 10366.
14. Узянов А.А. Отчет о работе Брянского отряда Среднеднепровской экспедиции по обследованию археологических памятников Брянской области // Архив Института археологии РАН, Р-1. № 4815.
15. Фатьков А.М. Отчет об археологических разведках на территории Брянского, Жуковского и Дубровского районов Брянской области в 2009 году // Архив Института археологии РАН, Р-1. № 37364.
16. Шинаков Е.А. Отчет о раскопках курганной группы у с. Пеклино Дубровского района в 1991 году // Архив ИА РАН. Р-1. № 16501.
17. Шинаков Е.А. Отчет о проведении охранно-разведочного археологического обследования земельных участков, выделяемых под проектируемое строительство объекта «Линейно-кабельное сооружение ВОЛС отводы от трассы «Брянск-Смоленск» на территории Брянской области в интересах ОАО «МегаФон» в 2011 г. //

Архив ИА РАН. Р-1. № 39190.

Литература:

1. Горожанский Н.П. Материалы для археологии России по губерниям и уездам. – М.: Тип. А.А.Карцева, 1884. - Вып. первый. – 110 с.
2. Древности железного века в междуречье Десны и Днепра / САИ. Вып.Д 1-12. – М.: Изд-во АН СССР, 1962.
3. Деев С.С. Доисторическая жизнь Брянского края под охраной краеведов // Брянский край. - Брянск, 1926. Вып. 1
4. Еременко П.М. Раскопки курганов в Брянском и Елецком уездах // Труды Орловской ученой архивной комиссии за 1904 и 1905 гг. – Орел: 1906.
5. Ляўданскі А.Н. Археалогічныя досьледы ў Смаленшчыне: Археалогічныя досьледы С.М. Сакалоўскага у былым Рослаўскам павеце // Працы Сэкцыі археолёгіі. - Менск, 1932. Т. 2.
6. Миненко В.В., Сироштан И.И. Городище Береcток-1 («Кудеяров курган») – легенды и быль // Русский сборник. Вып. 8, т. 1. – Брянск: РИО БГУ, 2016.
7. Фатьков А.М., Гурьянов В.Н. Разведки на территории Брянского, Жуковского и Дубровского районов Брянской области // Археологические открытия 2009 года. – М., Нестор-история, 2013.
8. Чуев С.А. Результат раскопок, произведенных в Брянском уезде, Орловской губернии, летом 1901 года, членом Орловской Ученой Архивной Комиссии Сергеем Алексеевичем Чуевым // Труды Орловской ученой архивной комиссии за 1901 и 1902 гг. – Орел: Типо-литография М.П. Гаврилова, 1903.
9. Чубур А.А., Гурьянов В.Н. Археологические исследования в бассейне Десны в годы Первой мировой и Гражданской войн // Studia internationalia: Материалы III международной научной конференции «Западный регион России в международных отношениях X – XX вв.» 2-4 июля 2014 г. – Брянск: ООО «Ладомир», 2014.
10. Шинаков Е.А. Курганная группа у с. Пеклино // Вопросы археологии и истории Верхнего Поочья. Тезисы докладов 5 историко-археологической конференции - Калуга, 1993.
11. Шмидт Е.А., Заверняев Ф.М. Археологические памятники бассейна Верхней Десны // Материалы по изучению Смоленской области. Вып. 3. - Смоленск, 1959.
12. Шульгин А.Н. Исследования в северо-западном углу Орловской губернии // Труды Орловской ученой архивной комиссии за 1904 и 1905 гг. – Орел: 1906.

Сведения об обстоятельствах, повлиявших на процесс проведения и результаты экспертизы

Сведения отсутствуют.

Сведения о проведенных исследованиях с указанием примененных методов, объема и характера выполненных работ и их результатов

В процессе государственной историко-культурной экспертизы были проведены следующие мероприятия:

- выполнены полевые научно-исследовательские работы в виде археологической разведки;
- составлена и согласована с заказчиком техническая документация о проведенных археологических работах;
- проведено детальное визуальное обследование земельного участка;
- выполнены архивно-библиографические и литературные изыскания, проведен анализ полученных данных и анализ картографических материалов;
- изучены документы, представленные заказчиком для проведения экспертизы;
- оформлено заключение государственной историко-культурной экспертизы в виде акта.

Факты и сведения, выявленные и установленные в результате проведенных исследований

Общие сведения

В апреле 2018 г. сотрудниками ООО «НИЦ «Актуальная археология» проведена археологическая разведка на земельном участке, предназначенного для строительства объекта: «Газопровод 160.16 от 70.0 до 230.16 км Брянск-Смоленск, Инв. № 000000777, МГ "Брянск-Смоленск" с 72.4 км по 74.8 км. Восстановление проектного положения трубы. Смоленское ЛПУ МГ» в Дубровском районе Брянской области.

Работы выполнены на основании договора №ГСП-03/2018/пр от 01 февраля 2018 года между ООО «НИЦ «Актуальная археология» и ООО «Геосейсмопоиск» и открытого листа №53, выданного на имя Такмакова Виктора Ивановича Министерством культуры Российской Федерации (срок действия с 20.02.2018 г. до 20.12.2018 г.).

Работы проведены в соответствии с Федеральным Законом № 73-ФЗ «Об объектах культурного наследия (памятниках истории и культуры) народов Российской Федерации» от 25 июня 2002 г. и «Положением о порядке проведения археологических полевых работ и составления научной отчётной документации», утвержденным постановлением Бюро Отделения историко-филологических наук Российской академии наук от 27 ноября 2013 г. № 85.

Цель работ – проведение археологических полевых исследований и государственной историко-культурной экспертизы по объекту: «Газопровод 160.16 от 70.0

до 230.16 км Брянск-Смоленск, Инв. № 000000777, МГ "Брянск-Смоленск" с 72.4 км по 74.8 км. Восстановление проектного положения трубы. Смоленское ЛПУ МГ».

В наиболее перспективных в археологическом отношении местах ширина обследованного коридора увеличивалась до 100 м в обе стороны от оси газопровода, на наиболее перспективных с позиции археологии участках заложено два шурфа общей площадью 8 кв.м. размерами 2×2 м, осмотрены обнажения грунта (распашка, грунтовые дороги и т.д.). Объекты археологического наследия не обнаружены.

Краткая характеристика земельного участка

Изученная территория представляет собой расчлененную пологоволнистую равнину на западной окраине Средне-Русской возвышенности с общим наклоном на юго-юго-запад. Преобладающие абсолютные высоты водоразделов 180 м. Весьма характерным для рельефа является наличие резко выраженных гряд, представляющие собой морены напора среднечетвертичного оледенения. Здесь наблюдаются значительные колебания отметок на небольшом расстоянии (до 50-60 м).

Главной водной артерией, описываемой территории, является левый приток Днепра – р. Десна с притоками. Все реки относятся к равнинному типу, имеют незначительные уклоны, спокойное течение (средняя скорость 0,3- 0,5 м/сек). Долина р. Десны трапецеидальная, шириной от 2 до 4 км. Склоны умеренно пологие на участках, где сложены суглинками, супесями, песками или крутые обрывистые, там, где река подмывает мергельно-меловую толщу коренных отложений. Они рассечены оврагами, промоинами и долинами многочисленных мелких притоков. Пойма реки двусторонняя или левобережная, шириной до 3 км с плоской поверхностью и многочисленными старицами.

На режим р. Десны оказывает влияние регулирование стока водохранилищем, расположенным выше по течению. Весенний подъем уровня начинается за несколько дней до вскрытия. Наивысшие уровни весеннего половодья, в основном наблюдаются в третьей декаде марта – второй декаде апреля. Затопление пойм происходит не ежегодно. Летне-осенняя межень наступает в конце мая – середине июня и заканчивается в октябре. Зимняя межень устанавливается в конце ноября – середине декабря.

Описание методики проведения полевых исследований

Исследовательская работа состояла из двух этапов. На подготовительном этапе был произведен анализ имеющихся сведений Управления по охране и сохранению историко-культурного наследия Брянской области о наличии (или отсутствии) на территории земельного отвода (постоянного и временного) объекта «Газопровод 160.16 от 70.0 до 230.16 км Брянск-Смоленск, Инв. № 000000777, МГ "Брянск-Смоленск" с 72.4 км по 74.8 км. Восстановление проектного положения трубы. Смоленское ЛПУ МГ» и на расстоянии

50 метров от границ земельного отвода, объектов культурного наследия, включённых в Единый государственный реестр объектов культурного наследия народов Российской Федерации; выявленных объектов культурного наследия; объектов, обладающих признаками объектов культурного наследия (в т.ч. археологического); защитных и охранных зон объектов культурного наследия. Так же осуществлен сбор и анализ архивных и картографических данных, проведен опрос местного населения, определены районы проведения разведочных работ. Была проведена работа в архивах и библиотеках с материалами отчётов предыдущих экспедиций и специальной археологической литературой по древностям региона.

На этапе археологического исследования проводились собственно натурные обследования территории. Для работы использовались предоставленные заказчиком схемы. Основные этапы работ фиксировались с помощью цифрового фотоаппарата. На начальном этапе работ была проведена фотофиксация участков проведения работ и поверхности шурфов. Затем была проведена очистка поверхности от высокой травы. Разметка шурфов велась кольями - пластиковыми трубками с помощью буссоли БГ-1 и металлической рулетки длиной 30 м с ценой деления 1 мм. Привязка шурфов к имеющейся геоподоснове участка проводилась с помощью портативного прибора глобального позиционирования (Garmin GPSmap 60CSx, система координат WGS-84). Географические координаты (широта, долгота) определены с точностью до 0,01". Нивелировка поверхности шурфов (как и другие замеры глубин) велась оптическим нивелиром со стандартным комплектом оборудования (металлические рейки длиной 4 и 5 м с ценой деления 1 см).

Определение на местности производилось в соответствии с ситуационными планами, содержащимися в техническом задании Заказчика. С целью выявления памятников археологии было произведено сплошное обследование земельных участков, расположенных на объекте «Газопровод 160.16 от 70,0 до 230,16 км Брянск – Смоленск инв. № 000000777, МГ «Брянск - Смоленск» с 72,4 км по 74,8 км. Восстановление проектного положения трубы. Смоленское ЛПУМГ» (ПИР 2018-п-6-1-1).

При визуальном осмотре местности с целью обнаружения выходов культурного слоя и погребальных памятников осматривались встречающиеся обнажения грунта естественного и антропогенного происхождения (распашка, котлованы, кротовины, колеи и кюветы полевых дорог и т.п.).

На территории земельных участков при пересечении водотока на обеих берегах были заложены 2 шурфа стандартных размеров 2 х 2 м. Их количество и места заложения определялись конкретными задачами исследований. Стенки и материковое основание шурфа тщательно зачищались после выборки заполнения. После завершения исследований все шурфы были полностью засыпаны с рекультивацией поверхности.

Камеральная обработка включала в себя работу с литературой и архивными источниками.

В целом, при проведении полевых археологических исследований, камеральной обработке полученных материалов и оформлении настоящего отчета использовались методические рекомендации, отраженные в «Положении о порядке проведения археологических полевых работ и составления научной отчётной документации» (М., 2013), разработанных в Институте археологии РАН.

Историческая справка.

Первые археологические исследования на территории Дубровского района относятся к концу XIX – началу XX века. В списках Н.П. Горожанского упоминается городище Дубовец (Горожанский, 1884. С. 37). В 1896 г. под руководством П.М. Еременко были начаты раскопки курганного могильника Пеклино (Еременко, 1906). В 1901 г. они были продолжены С.А. Чуевым (Чуев, 1903. С.2-3). Также в 1906 г. А.Н. Шульгиным были описаны городище Дубровка и городище Дубовец (Шульгин, 1906).

Следующий этап исследования археологических памятников Дубровского района относится к середине - второй половине 20-х годов XX века. В 1924 г. курганы у п. Сеща исследовал С.М. Соколовский (Ляўданскі, 1932. С.8). Н.И. Лелянов в ходе работ в 1926-1927 г. обнаружил городище Городец, городище Загорье, селище Загорье, селище Рековичи (Красный Маяк 1), курганный могильник Рековичи (Красный Маяк 3), обследовал курганный могильник Городец, городище Рябчи (Лелянов, № 200/1927). Помимо Н.И. Лелянова в 1926 г. работы в Дубровском районе проводил директор Брянского губернского музея С.С. Деев. Он обнаружил городище Рябчи, обследовал городище Городец (Деев, № 218/1926).

В 50-е гг. XX в. Работы на территории района проводил Ф.М. Заверняев, который обнаружил и обследовал: селище Голубея, городище Дубовец, селище Красный Маяк 1, курганный могильник Красный Маяк 3 (Заверняев, №1731). В 1956 г. А.К. Амброзов обследовал известный с конца XIX в.курганный могильник Пеклино (Амброзов, №1334).

Наиболее масштабное археологическое обследование района было проведено в начале 70-х годов XX века. В ходе разведок 1972 г. А.А. Узянов обнаружил и обследовал: курганный могильник Барковичи, селище Барковичи, курган Берлевец, курган Городец, городище Дубровка, курган Колышкино, селища Колышкино и Колышкино 2, курганные могильники Набат 1 и Набат 2, городище Новоселки, селище Новоселки 2, одиночные курганы Радичи 1 и адичи 2, селище Радичи, курганные могильники Туровец 1 и Туровец 2, селища Харичи 1 и Харичи 2 (Узянов, № 4815).

В 1972 г. помимо А.А. Узянова разведки в Дубровском районе проводил И.И. Артеменко. Он обследовал: селище Голубея, городище Городец, курганный могильник

Городец, городище Дубовец, городище Загорье, курганный могильник Пеклино, селища Красный Маяк 1 и Красный Маяк 2, селище Рековичи (Красный Маяк 3), городище Рябчи (Артеменко, № 4782).

В 80-е годы разведочные работы были продолжены А.С. Смирновым. Он обнаружил и обследовал: селище Вязовск, курганный могильник Минералы, стоянка Рековичи (Плотина), поселение Хацинь (Смирнов, №№ 8789, 9478, 10366).

Также в 80-е годы археологические исследования проводил сотрудник Брянского краеведческого музея Г.П. Поляков. Он обнаружил и обследовал: городище Новоселки, селище Новоселки 1, селище Рековичи (Красный Маяк 1) и курганный могильник Рековичи (Красный Маяк 3) (Поляков, №№ 10395, 11037).

В 90-е гг. прошлого века археологические исследования на территории района проводил тогдашний доцент БГПУ, канд. ист. наук Е.А. Шинаков. Он продолжил начатые еще в XIX веке раскопки курганного могильника Пеклино и обнаружил селище Пеклино 2 (Шинаков, № 16501).

В 2000 г. археологические разведки в округе с. Рековичи Дубровского района были проведены сотрудником Брянского ОНПЦ по охране памятников В.В. Миненко. Им были обнаружены и обследованы городище раннего железного века Рековичи 1 и многослойные поселения раннего железного века и средневековья Рековичи 2 и Рековичи 3 (Миненко, № 23251).

В ходе охранно-разведочного обследования проектируемой трассы ВОЛС сотрудником лаборатории археолого-этнологических исследований БГУ А.М. Фатьковым в 2009 г. были выявлены поселение Пеклино-3, селище Сусняг, селища Грибовка-1 и Грибовка-2, селища Федоровка-1 и Федоровка-2 (Фатьков, № 37364).

В 2011 г. обследование земельных участков, выделяемых под проектируемое строительство объекта «Линейно-кабельное сооружение ВОЛС отводы от трассы «Брянск-Смоленск» на территории района проводил доктор исторических наук, профессор Е.А. Шинаков. Им были осмотрены курганный могильник Пеклино и селище Федоровка-2 (Шинаков, № 39190).

В 2015 году на территории района разведочные работы проводил сотрудник ИА РАН И.И. Сироштан, в ходе работ им было обследовано известное с XIX в. городище Бересток-1 («Кудеяров курган») (Сироштан, № 51205). В том же году в районе разведки проводил сотрудник ООО НПО «Черноземье» А.Н. Голотвин, памятников археологии им обнаружено не было (Голотвин, № 50507).

К настоящему времени на территории Дубровского района известен 41 памятник археологии. Ближайший объект археологического наследия от трассы газопровода – «Поселение Федоровка 1», выявлен в 2009 году А.М. Фатьковым (Фатьков А.М. Отчет об археологических разведках на территории Брянского, Жуковского и Дубровского районов

Брянской области в 2009 году // Архив ИА РАН), памятник расположен в 3,8 км к востоку от места планируемого строительства, предполагаемое строительство негативного воздействия на него не окажет.

Результаты полевых работ в границах обследования

Трасса реконструкции газопровода проходит по территории Дубровского района с юго-востока на северо-запад. Общая длина маршрута – 2,4 км. Обследовался весь коридор трассы, в наиболее перспективных в археологическом отношении местах ширина обследованного коридора увеличивалась с 50 до 100 м в обе стороны от оси газопровода.

На протяжении всего маршрута трасса проходит в основном по правому берегу большого мелиорированного болота которое хорошо видно на карте-трёхверстке XIX в., которое является правым притоком р. Уса (левый приток р. Вороница – левого притока р. Ипути – левого притока р. Сож) и пересекает мелкий водоток – безымянный правый приток этого болота, на котором расположен пруд у д. Плетнёвка. В топографическом отношении площадки по берегам безымянного ручья, вытекающего из пруда, являются перспективными в археологическом отношении и могли быть освоены людьми в течение длительного промежутка времени от позднего плейстоцена до позднего средневековья, нового и новейшего времени. Рекогносцировочные археологические работы на трассе, анализ архивных материалов и топографической подосновы маршрута прохождения трассы газопровода позволили локализовать данные перспективные территории, которые стали объектами первостепенного внимания во время проведения сплошного археологического натурного обследования по трассе газопровода.

К северо-западу от начала трассы реконструкции газопровода на левом берегу безымянного правого притока мелиорированного болота к юго-западу от д. Плетнёвка расположена перспективная в археологическом отношении площадка. На ней был заложен шурф №1. В заполнении шурфа найдены железный строительный кованый гвоздь, железный гвоздь-костыль, фрагмент кости животного и фрагменты оконного стекла. Производство оконных стёкол было налажено только в 1913 г., кованые гвозди использовались в деревнях вплоть до 70-80-х гг. XX вв. По нашему мнению, шурфом были вскрыты остатки сооружения хозяйственного назначения типа сарая, которые можно датировать 30-ми годами XX века.

После окончания работ шурф был рекультивирован. Признаков культурного слоя и археологических находок в шурфе не обнаружено.

Шурф-2 был заложен примерно в 376 м к северо-западу от шурфа-1, за автомобильной дорогой на Старое Колышкино, на мысу правого берега первой надпойменной террасы безымянного правого притока мелиорированного болота, правого притока р.Уса.

После окончания работ шурф был рекультивирован. Признаков культурного слоя и археологических находок в шурфе не обнаружено.

Обоснование вывода экспертизы

При проведении государственной историко-культурной экспертизы было установлено, что проведенные археологические исследования выполнены в соответствии с требованиями методики ведения археологических разведок и описания полученных результатов, изложенными в Положении от 27 ноября 2013 г. № 85 «О порядке проведения археологических полевых работ и составления научной отчётной документации», утвержденном постановлением бюро Отделения историко-филологических наук Российской академии наук. Достоверность результатов полевых исследований не вызывает сомнений.

При проведении визуального осмотра и археологических исследований не обнаружено объектов, обладающих признаками объекта культурного наследия на земельном участке, предназначенном для строительства объекта: «Газопровод 160.16 от 70.0 до 230.16 км Брянск-Смоленск, Инв. № 000000777, МГ "Брянск-Смоленск" с 72.4 км по 74.8 км. Восстановление проектного положения трубы. Смоленское ЛПУ МГ» в Дубровском районе Брянской области.

Вывод экспертизы

Экспертом сделан вывод о возможности (положительное заключение) проведения земляных, строительных, мелиоративных и (или) хозяйственных работ, предусмотренных статьёй 25 Лесного кодекса РФ работ по использованию лесов и иных работ в связи с определением отсутствия объектов культурного наследия, включенных в единый государственный реестр объектов культурного наследия (памятников истории и культуры) народов Российской Федерации, выявленных объектов культурного наследия и объектов, обладающих признаками объекта культурного наследия на земельном участке, предназначенном для строительства объекта: «Газопровод 160.16 от 70.0 до 230.16 км Брянск-Смоленск, Инв. № 000000777, МГ "Брянск-Смоленск" с 72.4 км по 74.8 км. Восстановление проектного положения трубы. Смоленское ЛПУ МГ» в Дубровском районе Брянской области.

Положительное заключение.

Приложения к заключению экспертизы

Приложение 1. Письмо Министерства культуры Российской Федерации № 1024-12-02 от 09

февраля 2018 г.

Приложение 2. Письмо Управления по охране и сохранению историко-культурного наследия Брянской области № 1-2/071 от 09 февраля 2018 г.

Приложение 3. Копия Технического задания (Приложение №1) к договору №ГСП-03/2018/пр от 01 февраля 2018 г. заключённому между ООО «Научно-исследовательский центр «Актуальная археология» и ООО «Геосейсмопоиск» на проведение археологических полевых работ и государственной историко-культурной экспертизы.

Приложение 4. Копия трудовой договор с экспертом Хвощинской Н. В.

Приложение 5. Сведения об экспертах.

Приложение 6. Копия Открытого листа № 53.

Приложение 7. Документы и графические материалы, предоставленные заказчиком.

Приложение 8. Отчет о проведении археологических работ: «Газопровод 160.16 от 70.0 до 230.16 км Брянск-Смоленск, Инв. № 000000777, МГ "Брянск-Смоленск" с 72.4 км по 74.8 км. Восстановление проектного положения трубы. Смоленское ЛПУ МГ.

Дата оформления акта (заключения)
государственной историко-культурной экспертизы – 10 августа 2018 г.

Генеральный директор И. А. Гарбуз.

Государственный эксперт Н. В. Хвощинская.

Приложение 1

к Акту государственной историко-культурной экспертизы

Копия письма Министерства культуры Российской Федерации № 1024-12-02 от 09 февраля 2018 г.

9.2. ПИСЬМО МИНИСТЕРСТВА КУЛЬТУРЫ РОССИЙСКОЙ ФЕДЕРАЦИИ 1024-12-02 ОТ 09.02.2018

МИНИСТЕРСТВО КУЛЬТУРЫ РОССИЙСКОЙ ФЕДЕРАЦИИ
(Минкультуры России)

125993, ГСП-3, Москва,
Малый Гнездниковский пер., д. 7/6, стр. 1, 2
Телефон: +7 495 629 10 10
E-mail: mail@mkrf.ru

«09» 02. 2018 № 1024-12-02

на № _____ от «___» _____

ООО «Геосейсмопоиск»

ул. Водопьянова, 1 д, офис 3-6,
г. Красноярск, 660125
office@geoseismopoisk24.ru

Департамент государственной охраны культурного наследия Минкультуры России рассмотрел обращение ООО «Геосейсмопоиск» от 26.01.2018 № 50 по вопросу представления сведений о наличии объектов культурного наследия в связи с проведением проектно-изыскательских работ на земельном участке, расположенного по адресу: Брянская область, муниципальное образование «Дубровский район», а также по вопросу о наличии особо ценных объектов культурного наследия федерального значения на вышеуказанном участке сообщает, что что к числу объектов культурного наследия, а также к числу особо ценных объектов культурного наследия народов Российской Федерации (далее – ОЦО) и информирует о том, что объекты недвижимости, расположенные на данном земельном участке, к числу ОЦО не отнесены, в Государственный свод ОЦО не включены.

В соответствии со статьей 15 Федерального закона от 25.06.2002 № 73-ФЗ «Об объектах культурного наследия (памятниках истории и культуры) народов Российской Федерации» (далее – Федеральный закон № 73-ФЗ) Минкультуры России ведет единый государственный реестр объектов культурного наследия (памятников истории и культуры) народов Российской Федерации (далее – реестр), содержащий сведения об объектах культурного наследия.

Согласно статье 26 Федерального закона № 73-ФЗ физические и юридические лица вправе получать в Минкультуры России и в региональных органах охраны объектов культурного наследия выписку из реестра, содержащую сведения, указанные в пункте 2 статьи 20 Федерального закона.

В связи с тем, что в соответствии с нормами статей 9.1 и 9.2 Федерального закона № 73-ФЗ полномочия по государственной охране объектов культурного наследия федерального и регионального значения, за исключением ряда

отдельных объектов культурного наследия федерального значения, полномочия по государственной охране которых осуществляются Минкультуры России, перечень которых утвержден распоряжением Правительства Российской Федерации от 01.06.2009 № 759-р, находятся в компетенции региональных органов охраны объектов культурного наследия, по вопросу о наличии объектов культурного наследия на вышеуказанном земельном участке рекомендуем обратиться в управление по охране и сохранению историко-культурного наследия Брянской области.

Дополнительно сообщаем, что в соответствии с нормами Федерального закона от 13.07.2015 № 218-ФЗ «О государственной регистрации недвижимости» соответствующие сведения о территориях, границах объектов культурного наследия, а также о правах, ограничениях прав и обременениях объектов недвижимости, о сделках с объектами недвижимости, если такие сделки подлежат государственной регистрации в соответствии с данным Федеральным законом, содержатся в Едином государственном реестре недвижимости.

Согласно статье 62 данного Федерального закона сведения, содержащиеся в Едином государственном реестре недвижимости, за исключением сведений, отнесенных к категории ограниченного доступа, предоставляются органом регистрации прав по запросам любых лиц, в том числе посредством использования информационно-телекоммуникационной сети «Интернет», в порядке, установленном приказом Минэкономразвития России от 23.12.2015 № 968.

На основании изложенного за получением необходимой информации необходимо обратиться в соответствующие органы, уполномоченные на предоставление указанной информации.

Заместитель директора Департамента
государственной охраны
культурного наследия И.А. Пазенко

Масленников К.И.
(495) 629-10-10 доб. 1581

Приложение 2

к Акту государственной историко-культурной экспертизы

Копия письма Управления по охране и сохранению историко-культурного наследия Брянской области № 1-2/071 от 09 февраля 2018

9.3. ПИСЬМО УПРАВЛЕНИЯ ПО ОХРАНЕ И СОХРАНЕНИЮИСТОРИКО-КУЛЬТУРНОГО НАСЛЕДИЯ БРЯНСКОЙ ОБЛАСТИ 1-2/071 ОТ 09.02.2018

РОССИЙСКАЯ ФЕДЕРАЦИЯ



УПРАВЛЕНИЕ ПО ОХРАНЕ И СОХРАНЕНИЮ ИСТОРИКО-КУЛЬТУРНОГО НАСЛЕДИЯ БРЯНСКОЙ ОБЛАСТИ
ул. Фокина, д. 31, г. Брянск, 241050
Тел. / факс 67-50-57, E-mail: UIKN32@yandex.ru

09.02.2018 № 1-2/071
на № 48 от 26.01.2017

Генеральному директору
ООО «ГЕОСЕЙСМОПОИСК»
А.Г. Жданову

Уважаемый Александр Георгиевич!

Изучив предоставленные Вами материалы по объекту: «Газопровод 160.16 от 70.0 до 230.16 км Брянск-Смоленск, Инв. № 000000777, МГ «Брянск-Смоленск» с 72.4 км по 74.8 км. Восстановление проектного положения трубы. Смоленское ЛПУ МГ», расположенному в муниципальном образовании «Дубровский район» Брянской области сообщаем, что на территории объекта отсутствуют объекты культурного наследия, включенные в Единый государственный реестр объектов культурного наследия народов Российской Федерации.

Испрашиваемый земельный участок находится вне зон охраны объектов культурного наследия.

Сведениями об отсутствии на испрашиваемом участке выявленных объектов культурного наследия либо объектов, обладающих признаками объекта культурного наследия (в т.ч. археологического), Управление по охране и сохранению объектов культурного наследия Брянской области не располагает. Учитывая изложенное, Заказчик работ в соответствии со ст. 28, 30, 31, 32, 36, 45.1 Федерального закона обязан:

- обеспечить проведение и финансирование историко-культурной экспертизы земельного участка, подлежащего воздействию земляных, строительных, хозяйственных и иных работ, путем археологической разведки, в порядке, установленном ст. 45.1 Федерального закона;

- представить в Управление документацию, подготовленную на основе археологических полевых работ, содержащую результаты исследований, в соответствии с которыми определяется наличие или отсутствие объектов, обладающих признаками объекта культурного наследия на земельном участке, подлежащем воздействию земляных, строительных, хозяйственных и иных работ, а также заключение государственной историко-культурной экспертизы указанной документации (либо земельного участка).

В случае обнаружения в границе земельного участка, подлежащего воздействию земляных, строительных, хозяйственных и иных работ объектов, обладающих признаками объекта археологического наследия, и

после принятия Управлением решения о включении данного объекта в перечень выявленных объектов культурного наследия:

- разработать в составе проектной документации раздел об обеспечении сохранности выявленного объекта культурного наследия или о проведении спасательных археологических полевых работ или проект обеспечения сохранности выявленного объекта культурного наследия либо план проведения спасательных археологических полевых работ, включающих оценку воздействия проводимых работ на указанный объект культурного наследия (далее документация или раздел документации, обосновывающий меры по обеспечению сохранности выявленного объекта культурного (археологического) наследия);

- получить по документации или разделу документации, обосновывающей меры по обеспечению сохранности выявленного объекта культурного наследия заключение государственной историко-культурной экспертизы и представить его совместно с указанной документацией в Управление на согласование;

- обеспечить реализацию согласованной Управлением документации, обосновывающей меры по обеспечению сохранности выявленного объекта культурного (археологического) наследия.

Начальник управления К.В. Волков

Исп. Т.А. Донченко
тел. 64-42-19

Приложение 3

к Акту государственной историко-культурной экспертизы

Копия Технического задания (Приложение №1.1) к договору №ГСП-03/2018/пр от 01 февраля 2018 г. заключённому между ООО «Научно-исследовательский центр «Актуальная археология» и ООО «Геосейсмопоиск» на проведение археологических полевых работ и государственной историко-культурной экспертизы.

Приложение № 1.1
к договору подряда № ГСП-03120181пр
от «01» февраля 2018 г.

СОГЛАСОВАНО:
Генеральный директор
ООО «НИЦ «Актуальная археология»
_____ И.А. Гарбуз
_____ 2018 г.

УТВЕРЖДАЮ:
Генеральный директор
ООО «Геосейсмопоиск»
_____ А.Г. Жданов
_____ 2018 г.

ТЕХНИЧЕСКОЕ ЗАДАНИЕ

на проведение археологических полевых работ и государственной историко-культурной экспертизы по объекту «Газопровод 160.16 от 70.0 до 230.16 км Брянск-Смоленск, Инв. № 000000777, МГ "Брянск-Смоленск" с 72.4 км по 74.8 км. Восстановление проектного положения трубы. Смоленское ЛПУ МГ».

1. Основание для проектирования	1. Задание на проектирование
2. Генеральный заказчик	ООО "Газпром трансгаз Санкт-Петербург", 196128, г.Санкт-Петербург, ул.Варшавская, д.3, корп.2
3. Генпроектировщик (по Договору – Заказчик)	ООО «Красноярскгазпром нефтегазпроект», 660075, Российская Федерация, Красноярский край, г. Красноярск, ул. Маерчака, д. 10 (бизнес-центр «Баланс»).
4. Исполнитель работ (по Договору – Подрядчик)	ООО «Научно-исследовательский центр «Актуальная археология»
5. Сроки выполнения работы	Согласно календарному плану (Приложение № 3.2 к договору).
6. Стадийность проектирования	Проектная и рабочая документация
7. Вид строительства	Капитальный ремонт
8. Законодательные акты и нормативные документы	8.1. Конституция Российской Федерации. 8.2. Закон «Об объектах культурного наследия (памятниках истории и культуры) народов Российской Федерации» № 73-ФЗ от 25.06.2002. 8.3. Градостроительный кодекс Российской Федерации от 29.12.2004 № 190-ФЗ (с последующими изменениями и дополнениями). 8.4. Лесной кодекс Российской Федерации от 04.12.2006 N 200-ФЗ (с последующими изменениями и дополнениями). 8.5. Земельный кодекс РФ от 25.10.2001 № 136 ФЗ (с последующими изменениями и дополнениями).

	8.6. Водный кодекс Российской Федерации от 03.06.2006 N 74-ФЗ (с последующими изменениями и дополнениями). 8.1. Закон Брянской области №11-З от 08 февраля 2006 «Об объектах культурного наследия (памятниках истории и культуры) в Брянской области». 8.2. Правила выдачи, приостановления и прекращения действия разрешений (открытых листов) на проведение работ по выявлению и изучению объектов археологического наследия» (Постановление правительства РФ от 20 февраля 2014 г. № 127). 8.3. «Положение о государственной историко-культурной экспертизе» (Постановление Правительства РФ от 15 июля 2009 г. N 569). 8.4. Положение о порядке проведения археологических полевых работ и составления научной отчетной документации (утверждено постановлением Бюро Отделения историко-филологических наук Российской академии наук от 27 ноября 2013 г. № 85). 8.5. Археологические изыскания в составе работ по реставрации, консервации, ремонту и приспособлению объектов культурного наследия. ГОСТ Р 55627-2013. 8.6. Методика определения границ территорий объектов археологического наследия (рекомендована письмом Минкультуры России от 27.01.2012 № 12-01-39/05-АБ). 8.7. Требования к составлению проектов границ территорий объектов культурного наследия (Приказ Министерства культуры РФ от 4 июня 2015 № 1745). 8.8. СП 47.13330.2012 «Инженерные изыскания для строительства. Основные положения. Актуализированная редакция. СНиП 11-02-96». 8.9. СП 11-102-97 «Инженерно-экологические изыскания для строительства». 8.10. Письмо Министерства культуры РФ от 02.11.2016 № 337-01-39-НМ (Рекомендованные образцы заключений уполномоченных органов охраны объектов культурного наследия). 8.11. Инструкция министерства культуры СССР «О порядке учёта, обеспеченности сохранности, содержания, использования и реставрации недвижимых памятников истории и культуры» Приказ министерства культуры СССР №203 от 13.05.1986г. 8.12. Приказ Министерства культуры РФ от 3 октября 2011 г. N 954 «Об утверждении положения о едином государственном реестре объектов культурного наследия (памятников истории и культуры) народов Российской Федерации». 8.13. Приказ Министерства культуры РФ от 2 июля 2015 г. N 1905 «Об утверждении порядка проведения работ по выявлению объектов, обладающих признаками объекта культурного наследия, и государственному учёту объектов, обладающих признаками объекта культурного наследия». 8.14. Положение об охране и использовании памятников истории культуры, утверждённое Постановлением Совета Министерства СССР от 16.09.1982 г. №865 (с последующими изменениями и дополнениями).
9. Цель	Выполнение требований нормативных правовых актов РФ в части

	обеспечения сохранности объектов культурного наследия при проведении изыскательских, проектных, земляных, строительных, мелиоративных, хозяйственных работ (ст. 36 ФЗ-73 «Об объектах культурного наследия (памятниках истории и культуры) народов Российской Федерации» от 25.06.2002»).
10. Задачи работ	10.1. Получение имеющихся сведений Управления по охране и сохранению историко-культурного наследия Брянской области о наличии (или отсутствии) объектов культурного наследия, включённых в Единый государственный реестр объектов культурного наследия народов Российской Федерации, выявленных объектов культурного наследия и объектов, обладающих признаками объектов культурного наследия (в т.ч. археологического), защитных и охранных зон объектов культурного наследия на территории земельного отвода (постоянного и временного) объекта «Газопровод 160.16 от 70.0 до 230.16 км Брянск-Смоленск, Инв. № 000000777, МГ "Брянск-Смоленск" с 72.4 км по 74.8 км. Восстановление проектного положения трубы. Смоленское ЛПУ МГ» и на территории на расстоянии 50 метров от границ земельного отвода. 10.2. Проведение археологических полевых работ на территории земельного отвода (постоянного и временного) объекта «Газопровод 160.16 от 70.0 до 230.16 км Брянск-Смоленск, Инв. № 000000777, МГ "Брянск-Смоленск" с 72.4 км по 74.8 км. Восстановление проектного положения трубы. Смоленское ЛПУ МГ» и на расстоянии 50 метров от границ земельного отвода. 10.3. Подготовка документации, содержащей результаты исследований в соответствии с которыми определяется наличие или отсутствие объектов, обладающих признаками объектов культурного наследия на земельных участках, подлежащих воздействию земляных, строительных, мелиоративных, хозяйственных работ. Качество документации должно быть достаточным для подготовки заключения государственной историко-культурной экспертизы. 10.4. Подготовка заключений государственной историко-культурной экспертизы о наличии (или отсутствии) объектов культурного наследия, включённых в Единый государственный реестр объектов культурного наследия народов Российской Федерации, выявленных объектов культурного наследия и объектов, обладающих признаками объектов культурного наследия (в т.ч. археологического). 10.5. Получение согласия Управления по охране и сохранению историко-культурного наследия Брянской области с актом государственной историко-культурной экспертизы территории земельного отвода (постоянного и временного) объекта «Газопровод 160.16 от 70.0 до 230.16 км Брянск-Смоленск, Инв. № 000000777, МГ "Брянск-Смоленск" с 72.4 км по 74.8 км. Восстановление проектного положения трубы. Смоленское ЛПУ МГ» и территории на расстоянии 50 метров от границ земельного отвода. 10.6. Получение сведений Управления по охране и сохранению историко-культурного наследия Брянской области о наличии (или отсутствии) на территории земельного отвода (постоянного и временного) объекта «Газопровод 160.16 от 70.0 до 230.16 км

	Брянск-Смоленск, Инв. № 000000777, МГ "Брянск-Смоленск" с 72.4 км по 74.8 км. Восстановление проектного положения трубы. Смоленское ЛПУ МГ» и на расстоянии 50 метров от границ земельного отвода объектов культурного наследия, включённых в Единый государственный реестр объектов культурного наследия народов Российской Федерации, выявленных объектов культурного наследия и объектов, обладающих признаками объектов культурного наследия (в т.ч. археологического), защитных и охранных зон объектов культурного наследия.
11. Состав работ	11.1. Подготовительные работы: – получение и анализ имеющихся сведений Управления по охране и сохранению историко-культурного наследия Брянской области о наличии (или отсутствии) на территории земельного отвода (постоянного и временного) объекта «Газопровод 160.16 от 70.0 до 230.16 км Брянск-Смоленск, Инв. № 000000777, МГ "Брянск-Смоленск" с 72.4 км по 74.8 км. Восстановление проектного положения трубы. Смоленское ЛПУ МГ» и на расстоянии 50 метров от границ земельного отвода, объектов культурного наследия, включённых в Единый государственный реестр объектов культурного наследия народов Российской Федерации; выявленных объектов культурного наследия; объектов, обладающих признаками объектов культурного наследия (в т.ч. археологического); защитных и охранных зон объектов культурного наследия. – составление плана проведения археологических полевых работ. 11.2. Историко-архивные работы: поиск и анализ архивных, библиографических и фондовых данных профильных организаций о проведённых ранее археологических полевых работах, историко-культурных экспертизах, наличии объектов культурного наследия на территории земельного отвода (постоянного и временного) объекта «Газопровод 160.16 от 70.0 до 230.16 км Брянск-Смоленск, Инв. № 000000777, МГ "Брянск-Смоленск" с 72.4 км по 74.8 км. Восстановление проектного положения трубы. Смоленское ЛПУ МГ» и на расстоянии 50 метров от границ земельного отвода. 11.3 Археологические полевые работы: – визуальный осмотр участков с поврежденным почвенно-растительным покровом; – визуальный осмотр микрорельефа исследуемой территории; – сбор подъёмного археологического материала; – выполнение шурфовочных работ; – рекультивация почвенно-растительного покрова шурфов; – определение границ территории ОКН; – составление топографических планов ОКН; – описание культурного слоя ОКН; – документирование маршрута проведения работ, расположения шурфов, мест сбора подъемного материала, границ территории ОКН с помощью фотоаппарата и gps-приёмника.

	11.4. Проектные археологические работы (в случае выявления ОКН в границах землеотвода): – определение наличия признаков объектов культурного наследия; – определение культурной ценности объекта; – оценка физической сохранности ОКН; – оценка воздействия планируемых строительных работ на территорию ОКН; – определение мер по предотвращению и/или минимизации негативного воздействия на сохранность ОКН. 11.5. Подготовка отчётной документации. По результатам археологических полевых работ готовится документации, содержащей результаты исследований в соответствии с которыми определяется наличие или отсутствие выявленных объектов культурного наследия и объектов, обладающих признаками объектов культурного наследия на территории земельного отвода (постоянного и временного) и на расстоянии 50 метров от границ земельного отвода. Состав и содержание документации должны соответствовать действующим нормативным правовым актам РФ и быть достаточными для подготовки положительного заключения государственной историко-культурной экспертизы. 11.6. Подготовка заключения государственной историко-культурной экспертизы. Состав и содержание акта государственной историко-культурной экспертизы должны соответствовать «Положению о государственной историко-культурной экспертизе», а также другим действующим нормативным правовым актам РФ.
12. Объем работ	Территория проведения археологических полевых работ, государственной историко-культурной экспертизы, включает в себя всю территорию земельного отвода (постоянного и временного) объекта «Газопровод 160.16 от 70.0 до 230.16 км Брянск-Смоленск, Инв. № 000000777, МГ "Брянск-Смоленск" с 72.4 км по 74.8 км. Восстановление проектного положения трубы. Смоленское ЛПУ МГ» и территорию на расстоянии 50 метров от границ земельного отвода. Состав объекта «Газопровод 160.16 от 70.0 до 230.16 км Брянск-Смоленск, Инв. № 000000777, МГ "Брянск-Смоленск" с 72.4 км по 74.8 км. Восстановление проектного положения трубы. Смоленское ЛПУ МГ»: 1. МГ "Брянск-Смоленск" с 72.4 км по 74.8 км. 2. Площадка под приобъектную базу подрядчика вблизи пересечения трассы ремонтируемого участка газопровода и существующей дороги «Афонино-Плетневка». 3. Площадка для складирования древесины вблизи существующих дорог.
13. Отчетные материалы	По результатам выполнения полевого этапа работ Подрядчик передаёт Заказчику отчётную документацию, содержащую результаты исследований, в соответствии с которыми определяется наличие или отсутствие выявленных объектов культурного наследия и объектов, обладающих признаками объектов культурного наследия на территории земельного отвода (постоянного и временного)

	объекта «Газопровод 160.16 от 70.0 до 230.16 км Брянск-Смоленск, Инв. № 000000777, МГ "Брянск-Смоленск" с 72.4 км по 74.8 км. Восстановление проектного положения трубы. Смоленское ЛПУ МГ» и на расстоянии 50 метров от границ земельного отвода. Рекомендуются следующее содержание отчётной документации: 1. Аннотация 2. Содержание. 3. Введение. 4. Историческая справка. 5. Методика исследований. 6. Исследование территории. 7. Заключение. 8. Литература и источники. 9. Список иллюстраций. 10. Приложение А. Альбом иллюстраций. 11. Приложение Б. Разрешение Министерства культуры Российской Федерации на проведение археологических исследований. По результатам выполнения камерального этапа работ Подрядчик передаёт Заказчику: 12. Положительное заключение государственной историко-культурной экспертизы на территорию земельного отвода (постоянного и временного) объекта «Газопровод 160.16 от 70.0 до 230.16 км Брянск-Смоленск, Инв. № 000000777, МГ "Брянск-Смоленск" с 72.4 км по 74.8 км. Восстановление проектного положения трубы. Смоленское ЛПУ МГ» и территорию на расстоянии 50 метров от границ земельного отвода. 13. Сведения Управления по охране и сохранению историко-культурного наследия Брянской области об отсутствии на территории земельного отвода (постоянного и временного) объекта «Газопровод 160.16 от 70.0 до 230.16 км Брянск-Смоленск, Инв. № 000000777, МГ "Брянск-Смоленск" с 72.4 км по 74.8 км. Восстановление проектного положения трубы. Смоленское ЛПУ МГ» и на территории на расстоянии 50 метров от границ земельного отвода: объектов культурного наследия, включённых в Единый государственный реестр объектов культурного наследия народов Российской Федерации; выявленных объектов культурного наследия и объектов, обладающих признаками объектов культурного наследия (в т.ч. археологического); защитных и охранных зон объектов культурного наследия. Сведения Управления по охране и сохранению историко-культурного наследия Брянской области о необходимости (отсутствию таковой) подготовки раздела проектной документации по обеспечению сохранности объектов культурного наследия. 14. В случае наличия на территории земельного отвода (постоянного и временного) объекта «Газопровод 160.16 от 70.0 до 230.16 км Брянск-Смоленск, Инв. № 000000777, МГ "Брянск-Смоленск" с 72.4 км по 74.8 км. Восстановление проектного положения трубы. Смоленское ЛПУ МГ» объектов культурного наследия, включённых в Единый государственный реестр объектов культурного наследия народов Российской Федерации, выявленных объектов культурного наследия, объектов, обладающих

	признаками объектов культурного наследия (в т.ч. археологического), защитных и охранных зон объектов культурного наследия, либо при требовании Управления по охране и сохранению историко-культурного наследия Брянской области подготовить раздел проектной документации по обеспечению сохранности объектов культурного наследия, подготовить данный раздел, провести их государственную историко-культурную экспертизу, получить согласие Управления по охране и сохранению историко-культурного наследия Брянской области с актом государственной историко-культурной экспертизы раздела.
14. Исходные данные, предоставляемые Заказчиком до начала работ	Обзорная картосхема расположения объекта «Газопровод 160.16 от 70.0 до 230.16 км Брянск-Смоленск, Инв. № 000000777, МГ "Брянск-Смоленск" с 72.4 км по 74.8 км. Восстановление проектного положения трубы. Смоленское ЛПУ МГ» (приложение 1). Границы территории объекта «Газопровод 160.16 от 70.0 до 230.16 км Брянск-Смоленск, Инв. № 000000777, МГ "Брянск-Смоленск" с 72.4 км по 74.8 км. Восстановление проектного положения трубы. Смоленское ЛПУ МГ».
15. Месторасположение объекта, состав проектируемых объектов	РФ, Дубровский области Брянской областим.
16. Срок действия задания	В течение срока действия договора.
17. Требования к работе	17.1. В случае получения замечаний государственной историко-культурной экспертизы, Управления по охране и сохранению историко-культурного наследия Брянской области, государственной экологической экспертизы, ФАУ «Главгосэкспертиза России», к археологическим полевым работам и/или отчётным материалам (п. 13) в срок не позднее 5 рабочих дней с момента получения замечаний Подрядчик устраняет их за счёт собственных средств. 17.2. В случае обнаружения ОКН проинформировать заказчика официальным письмом в течение 3 рабочих дней. Провести археологические полевые работы на территории, прилегающей к ОКН с целью подготовки вариантов обхода территории ОКН, предотвращающих негативное воздействие на ОКН. 17.3. Подрядчик несёт ответственность за соблюдение сотрудниками требований охраны труда, промышленной безопасности. Подрядчик несёт ответственность за несчастные случаи, повлёкшие за собой смерть сотрудников и/или постоянную (полную) утрату трудоспособности с установлением 1, 2, 3 групп инвалидности. 17.4. В случае выполнения археологических полевых работ зимой необходимо предусмотреть строительство закрытого павильона с искусственным обогревом (электрооборудование, тепловые пушки или иные средства) и искусственным освещением, обеспеченного всем необходимым для отогрева грунта, раскопок и фиксации, а также для первичной полевой обработки собранных материалов. 17.5. Почвенно-растительный покров, повреждённый в ходе проведения шурфовочных работ, должен быть рекультивирован.

	17.6. Ущерб собственникам и пользователям земельных участков, причинённый в ходе проведений археологических полевых работ, компенсирует исполнитель.
18. Порядок разработки документации.	Документацию разработать в соответствии с действующими нормативными правовыми актами РФ.
19. Порядок сдачи работы	19.1. Подрядчик передаёт Заказчику отчётные материалы, выполненные в соответствии с п. 13 в 3 экземплярах на бумажных носителях и в 3 экземплярах на электронных носителях. 19.2. Электронная версия отчетных материалов передается на CD-R диске (дисках). Файлы электронной копии должны быть выполнены в двух вариантах: в первом варианте иметь следующие расширения: текстовая часть – *.doc (в формате Microsoft Word); таблицы – *.xls (в формате Microsoft Excel); во втором варианте отчетные материалы в формате *.pdf.

Приложение 1. Обзорная картосхема расположения объекта

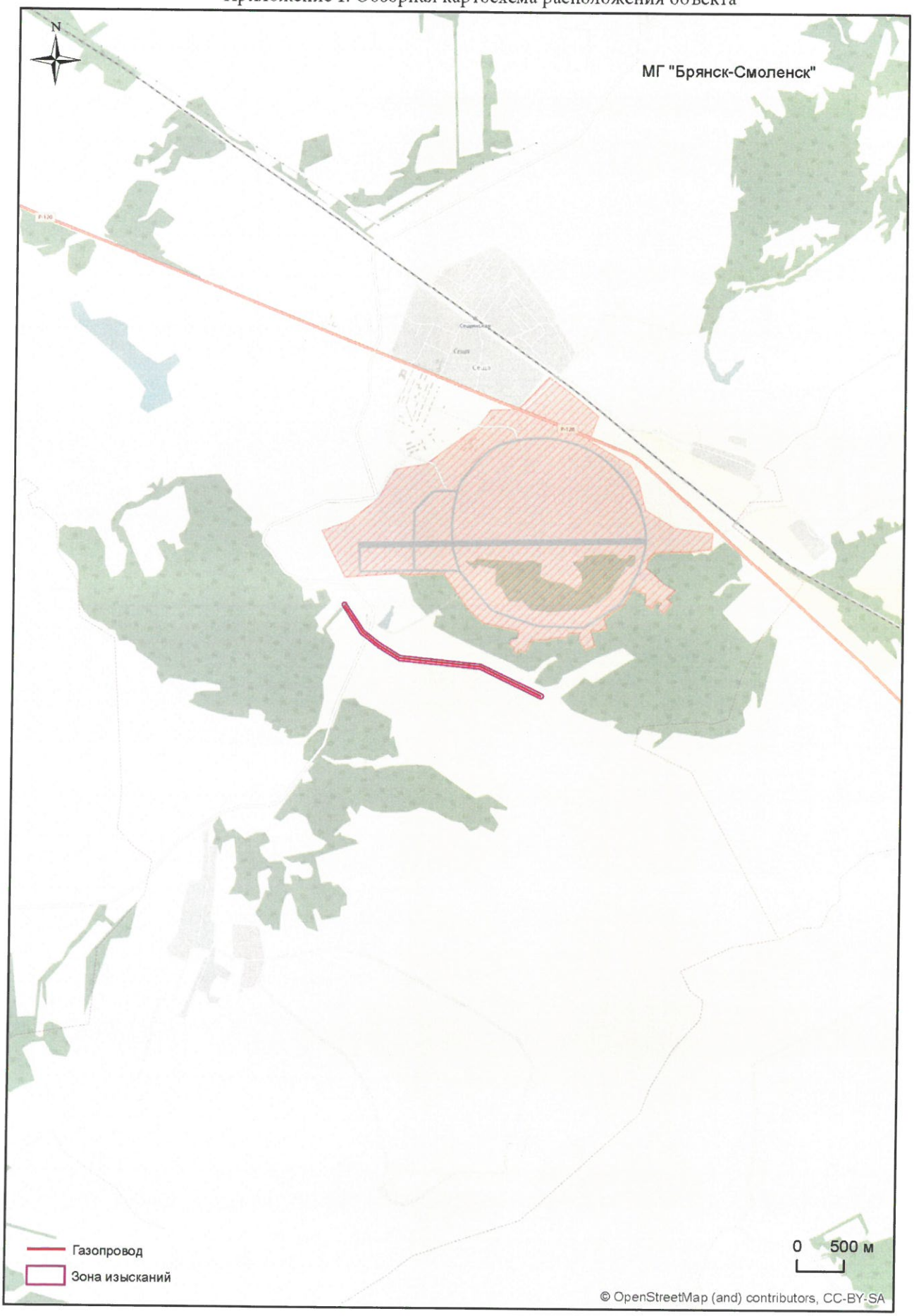

Приложение 4

к Акту государственной историко-культурной экспертизы

Копия трудовой договор с экспертом Хвощинской Н. В.

Трудовой договор

г. Санкт-Петербург « 28 » июня 2018 г.

Общество с ограниченной ответственностью «Научно-исследовательский центр «Актуальная археология», в лице Генерального директора **Гарбуза Игоря Анатольевича**, действующего на основании Устава, именуемый в дальнейшем «Работодатель», с одной стороны, и **Хвощинская Наталия Вадимовна,** именуемый в дальнейшем «Работник», с другой стороны, заключили настоящий трудовой договор о нижеследующем:

1. Предмет договора

1.1 Работник принимается на работу в качестве эксперта в Общество с ограниченной ответственностью «Научно-исследовательский центр «Актуальная археология», для подготовки заключений государственной историко-культурной экспертизы, в рамках своих полномочий в соответствии с объектами экспертизы соответствующего Приказа об аттестации Министерства Культуры Российской Федерации.
1.2. Работа по настоящему трудовому договору является для Работника работой **по совместительству**.

2. Прием на работу

2.1. Настоящий трудовой договор заключён на определенный срок: **с « 28 » июня 2018 г. по « 31 » декабря 2018 г.**
2.2. Причина заключения трудового договора в соответствии со статьей 59 главы 10 Трудового Кодекса Российской Федерации для работы по договорам Научно-исследовательского центра «Актуальная археология».
2.3. Работник обязан приступить к работе **с « 28 » июня 2018 г.**
2.4. Настоящий трудовой договор вступает в силу с момента его подписания обеими сторонами.
2.5. Испытательного срока работнику не устанавливается.

3. Права и обязанности Работника

3.1. Работник осуществляет свою деятельность в соответствии с действующим законодательством Российской Федерации о труде, Уставом и Правилами внутреннего трудового распорядка Работодателя, должностной инструкцией и условиями настоящего трудового договора.
3.2. Работник подчиняется руководителю подразделения, Работодателю.
3.3 Работник имеет право:
-на предоставление ему работы, обусловленной настоящим трудовым договором;
-на обеспечение безопасности и условий труда, соответствующих государственным нормативным требованиям охраны труда;
-своевременно и в полном объёме получать установленную настоящим трудовым договором заработную плату;
-защиту своих трудовых прав, свобод и законных интересов всеми не запрещёнными законом способами.
Работник имеет иные права, предусмотренные трудовым законодательством Российской Федерации, настоящим трудовым договором.
3.4. Работник обязан:
-добросовестно исполнять свои трудовые обязанности, возложенные на него настоящим трудовым договором, порученную работу выполнять в сроки, предусмотренные рабочим процессом и указаниями руководства;
–под руководством ответственного исполнителя проводить научные исследования;
–участвовать в работе археологических экспедиций;
–составлять отчеты (разделы отчета) по теме или ее разделу (этапу, заданию);
-добросовестно, своевременно, на высоком профессиональном уровне и точно исполнять свои трудовые обязанности, соблюдать трудовую дисциплину;
-соблюдать требования по охране труда;
-заботиться о сохранности оборудования и иного имущества Работодателя в том числе находящемуся у Работодателя имуществу третьих лиц, если Работодатель несет ответственность за сохранность этого имущества, имуществу других работников;
-своевременно и точно исполнять распоряжения руководителя подразделения, Работодателя;
-выполнять требования внутренних нормативных документов;
-соблюдать Правила внутреннего трудового распорядка;
-экономно и рационально расходовать материальные ресурсы Работодателя;
-не разглашать и защищать сведения, составляющие коммерческую тайну Работодателя.
3.5. Работник должен знать:
-современные методы и средства организации исследований и разработок, в том числе с применением электронно-вычислительной техники;
-работник должен знать научные проблемы по тематике проводимых исследований, отечественную и зарубежную информацию по исследуемой теме;
-основы трудового законодательства и организации труда;
-правила и нормы охраны труда.

4. Права и обязанности Работодателя

4.1. Работодатель вправе:
-требовать от Работника исполнения ими трудовых обязанностей по настоящему трудовому договору, бережного отношения к имуществу Работодателя, соблюдения правил внутреннего трудового распорядка организации;
-устанавливать Работнику при условии выполнения им обязательств по настоящему трудовому договору вознаграждения (премии) по результатам работы (исполнению договора);
-привлекать работников к дисциплинарной и материальной ответственности в порядке, установленном законодательством.
Работодатель имеет иные права, предусмотренные трудовым законодательством Российской Федерации, настоящим трудовым договором.
4.2. Работодатель обязуется:
-соблюдать законодательство о труде и правила охраны труда, соглашений и трудовых договоров;
-предоставлять Работнику работу в соответствии с условиями настоящего трудового договора;
-обеспечивать Работнику условия труда, необходимые для выполнения им обязанностей по настоящему договору, в том числе предоставлять в распоряжение Работника необходимые технические средства в исправном состоянии, документацию и обеспечивать Работника иными средствами, необходимыми для исполнения им трудовых обязанностей;
-выплачивать Работнику за добросовестное исполнение трудовых обязанностей заработную плату в сроки и в порядке, установленных Правилами внутреннего трудового распорядка и настоящим трудовым договором;
-осуществлять обработку и обеспечивать защиту персональных данных работника в соответствии с законодательством Российской Федерации;
-знакомить Работника под роспись с принимаемыми локальными нормативными актами, непосредственно связанными с его трудовой деятельностью;
Работодатель исполняет иные обязанности, предусмотренные трудовым законодательством РФ и иными нормативными правовыми актами, содержащими нормы трудового права, соглашениями, локальными нормативными актами и настоящим трудовым договором.

5. Оплата труда и социальные гарантии.

5.1. За выполнение трудовых обязанностей, предусмотренных настоящим трудовым договором, Работнику устанавливается заработная плата в размере 8 500 рублей в месяц.

5.2. Выплата заработной платы Работнику производится в сроки и порядке, установленные правилами внутреннего трудового распорядка, иными локальными нормативными актами Работодателя.

5.3. С суммы заработной платы и с иных доходов Работник уплачивает налоги в размерах и порядке, предусмотренных законодательством РФ.

5.4. На Работника распространяются льготы, гарантии и компенсации, установленные законодательством Российской Федерации и локальными нормативными актами Работодателя.

6. Ответственность сторон трудового договора

6.1. Работодатель и Работник несут ответственность за неисполнение или ненадлежащее исполнение взятых на себя обязанностей и обязательств, установленных настоящим трудовым договором, локальными нормативными актами Работодателя, законодательством Российской Федерации.

6.2. За совершение дисциплинарного поступка, то есть неисполнение или ненадлежащее исполнение Работником по его вине возложенных на него трудовых обязанностей, к Работнику могут быть применены дисциплинарные взыскания, предусмотренные статьей 192 Трудового кодекса Российской Федерации.

6.3. Материальный ущерб, причиненный Работнику Работодателем, а также ущерб, нанесенный Работнику увечьем или иным повреждением здоровья в период исполнения им трудовых обязанностей, подлежит возмещению Работодателем в соответствии с действующим трудовым законодательством РФ.

6.4. Ущерб, причиненный Работником Работодателю при исполнении им своих трудовых обязанностей, подлежит возмещению в соответствии с действующим трудовым законодательством РФ.

6.5. Ущерб, причиненный Работником Работодателю не в связи с исполнением им трудовых обязанностей, подлежит возмещению в соответствии с действующим трудовым законодательством РФ.

6.6. Работник и работодатель могут быть привлечены к материальной и иным видам юридической ответственности в случаях и порядке, предусмотренных трудовым законодательством и иными федеральными законами.

7. Изменение и прекращение трудового договора

7.1. Каждая из сторон настоящего трудового договора вправе ставить перед другой стороной вопрос о его дополнении или ином изменении трудового договора, которые по соглашению сторон оформляются дополнительным соглашением, являющимся неотъемлемой частью трудового договора. При этом все указанные изменения и дополнения будут иметь правовую силу только в случаях их письменного оформления и подписания сторонами в качестве неотъемлемой части настоящего трудового договора.

7.2. Изменения и дополнения могут быть внесены в настоящий трудовой договор по соглашению сторон также в следующих случаях:

а) при изменении законодательства Российской Федерации в части, затрагивающей права, обязанности и интересы сторон, а также при изменении локальных нормативных актов Работодателя;

б) в других случаях, предусмотренных Трудовым кодексом Российской Федерации.

7.3. При изменении Работодателем условий настоящего договора (за исключением трудовой функции) по причинам, связанным с изменением организационных или технологических условий труда, Работодатель обязан уведомить об этом Работника в письменной форме не позднее чем за два месяца до их изменения (статья 74 Трудового кодекса Российской Федерации).

О предстоящем увольнении в связи с ликвидацией организации, сокращением численности или штата работников организации Работодатель обязан предупредить работника персонально и под роспись не менее чем за два месяца до увольнения.

7.4. Настоящий трудовой договор прекращается только по основаниям, установленным Трудовым кодексом Российской Федерации и иными федеральными законами. При расторжении трудового договора Работнику предоставляются гарантии и компенсации, предусмотренные главой 27 Трудового кодекса Российской Федерации, а также другими нормами Трудового кодекса Российской Федерации и иных федеральных законов.

8. Заключительные положения

8.1. Трудовые споры и разногласия сторон по вопросам соблюдения условий настоящего трудового договора разрешаются по соглашению сторон, а в случае не достижения соглашения рассматриваются комиссией по трудовым спорам и (или) судом в порядке, установленном законодательством Российской Федерации.

8.2. В части, не предусмотренной настоящим трудовым договором, стороны руководствуются законодательством Российской Федерации.

8.3. Все материалы, созданные с участием Работника и по заданиям Работодателя являются собственностью Работодателя.

8.4. Стороны берут на себя обязательства не разглашать условия настоящего трудового договора без обоюдного согласия.

8.5. Настоящий трудовой договор заключен в двух экземплярах (если иное не предусмотрено законодательством), имеющих одинаковую юридическую силу. Один экземпляр хранится Работодателем в личном деле Работника, второй – у Работника.

9. Адреса и подписи сторон договора

Работодатель: Общество с ограниченной ответственностью «Научно-исследовательский центр «Актуальная археология»	Работник: ФИО (полностью) Хвощинская Наталия Вадимовна Приказ об аттестации эксперта Минкультуры РФ от 20 июня 2018 г. №961
Юридический адрес: 197343, Санкт-Петербург, ул. Омская, д.13, лит.А, пом.7-Н	Адрес: г. Санкт-Петербург, ул. Ильюшина, д.13, кв.164
Телефон: 8 (812) 985-35-54 E-mail: info@archaeology.one	Паспорт: 4004 №821229 выдан Главным управлением внутренних дел Санкт-Петербурга и Ленинградской области 13.10.2003 г. Страховое свидетельство: 044-063-208 15
ИНН / КПП: 7814289715 / 781401001	Дата рождения: 28.05.1951

Генеральный директор
ООО «НИЦ «Актуальная Археология»

_____ / Г.А. Гарбуз
подпись

м.п.

Работник
Хвощинская Наталия Вадимовна

_____ / Н.В. Хвощинская /
подпись

Работник получил один экземпляр настоящего трудового договора

_____
(подпись Работника)

Приложение 5

к Акту государственной историко-культурной экспертизы

Сведения об экспертах.

1. Сведения о квалификации экспертов.
2. Выдержка из Приказа Министерства культуры Российской Федерации об аттестации эксперта от 20 января 2016 г. № 212.
3. Выдержка из Приказа Министерства культуры Российской Федерации об аттестации эксперта от 14 июня 2016 г. № 1632.
4. Выдержка из Приказа Министерства культуры Российской Федерации об аттестации эксперта от 31 января 2018 г. № 78.
5. Выдержка из Приказа Министерства культуры Российской Федерации об аттестации эксперта от 20 июня 2018 г. № 961.
6. Справка отдела кадров от 03 августа 2018 г.

Зайцев Юрий Павлович

Образование: высшее.

Специальность: историк.

Ученая степень: кандидат исторических наук.

Стаж работы: 36 лет.

Место работы и должность: ООО «НИЦ «Актуальная археология» (трудовой договор от 09 января 2018 г.), эксперт, 197341, г. Санкт-Петербург, Коломяжский пр. д. 10, к. 17, оф. 305; Историко-археологический музей-заповедник "Неаполь Скифский", директор, 295000, г. Симферополь, ул. Археологическая, 1.

Приказ об утверждении статуса аттестованного эксперта по проведению государственной историко-культурной экспертизы Министерства Культуры РФ №212 от 20 января 2016 г.

Объекты экспертизы, в соответствии с Приказом:

- выявленные объекты культурного наследия в целях обоснования целесообразности включения данных объектов в реестр;
- земли, подлежащие воздействию земляных, строительных, мелиоративных, хозяйственных работ, предусмотренных статьей 25 Лесного кодекса Российской Федерации работ по использованию лесов (за исключением работ, указанных в пунктах 3, 4 и 7 части 1 статьи 25 Лесного кодекса Российской Федерации) и иных работ, в случае, если орган охраны объектов культурного наследия не имеет данных об отсутствии на указанных землях объектов культурного наследия, включенных в реестр, выявленных объектов культурного наследия либо объектов, обладающих признаками объекта культурного наследия;
- документы, обосновывающие включение объектов культурного наследия в реестр;
- документы, обосновывающие исключение объектов культурного наследия из реестра;
- документация, за исключением научных отчетов о выполненных археологических полевых работах, содержащая результаты исследований, в соответствии с которыми определяется наличие или отсутствие объектов, обладающих признаками объекта культурного наследия, на земельных участках, подлежащих воздействию земляных, строительных, мелиоративных, хозяйственных работ, работ по использованию лесов и иных работ;
- документация или разделы документации, обосновывающие меры по обеспечению сохранности объекта культурного наследия, включенного в реестр,

выявленного объекта культурного наследия либо объекта, обладающего признаками объекта культурного наследия, при проведении земляных, мелиоративных, хозяйственных работ, указанных в настоящей статье работ по использованию лесов и иных работ в границах территории объекта культурного наследия либо на земельном участке, непосредственно связанном с земельным участком в границах территории объекта культурного наследия.

Тарасов Алексей Юрьевич

Образование: высшее.

Специальность: историк.

Ученая степень: кандидат исторических наук.

Стаж работы: 16 лет.

Место работы и должность: ООО «НИЦ «Актуальная археология» (трудовой договор от 09 января 2018 г.), эксперт, 197341, г. Санкт-Петербург, Коломяжский пр. д. 10, к. 17, оф. 305; Федеральное государственное бюджетное учреждение науки Институт языка, литературы и истории Карельского научного центра Российской академии наук (ИЯЛИ КарНЦ РАН), старший научный сотрудник, 185910, Республика Карелия, г. Петрозаводск, ул. Пушкинская, 11.

Приказ об утверждении статуса аттестованного эксперта по проведению государственной историко-культурной экспертизы Министерства Культуры РФ №1632 от 14 июля 2016 г.

Объекты экспертизы, в соответствии с Приказом:

- документы, обосновывающие включение объектов культурного наследия в реестр;
- документы, обосновывающие исключение объектов культурного наследия из реестра;
- земли, подлежащие воздействию земляных, строительных, мелиоративных, хозяйственных работ, предусмотренных статьей 25 Лесного кодекса Российской Федерации работ по использованию лесов (за исключением работ, указанных в пунктах 3, 4 и 7 части 1 статьи 25 Лесного кодекса Российской Федерации) и иных работ, в случае, если орган охраны объектов культурного наследия не имеет данных об отсутствии на указанных землях объектов культурного наследия, включенных в реестр, выявленных объектов культурного наследия либо объектов, обладающих признаками объекта культурного наследия;

- документация, за исключением научных отчетов о выполненных археологических полевых работах, содержащая результаты исследований, в соответствии с которыми определяется наличие или отсутствие объектов, обладающих признаками объекта культурного наследия, на земельных участках, подлежащих воздействию земляных, строительных, мелиоративных, хозяйственных работ, работ по использованию лесов и иных работ;
- документация или разделы документации, обосновывающие меры по обеспечению сохранности объекта культурного наследия, включенного в реестр, выявленного объекта культурного наследия либо объекта, обладающего признаками объекта культурного наследия, при проведении земляных, мелиоративных, хозяйственных работ, указанных в настоящей статье работ по использованию лесов и иных работ в границах территории объекта культурного наследия либо на земельном участке, непосредственно связанном с земельным участком в границах территории объекта культурного наследия.

Майко Вадим Владиславович

Образование: высшее.

Специальность: историк.

Ученая степень: доктор исторических наук.

Стаж работы: 29 лет.

Место работы и должность: ООО «НИЦ «Актуальная археология» (трудовой договор от 01 июня 2018 г.), эксперт, 197341, г. Санкт-Петербург, Коломяжский пр. д. 10, к. 17, оф. 305; ФГБУН «ИНСТИТУТ АРХЕОЛОГИИ КРЫМА РАН», директор, Республика Крым, г. Симферополь, пр. Академика Вернадского, д. 2.

Приказ об утверждении статуса аттестованного эксперта по проведению государственной историко-культурной экспертизы Министерства Культуры РФ № 78 от 31 января 2018 г.

Объекты экспертизы, в соответствии с Приказом:

- выявленные объекты культурного наследия в целях обоснования целесообразности включения данных объектов в реестр;
- документы, обосновывающие включение объектов культурного наследия в реестр;
- земли, подлежащие воздействию земляных, строительных, мелиоративных, хозяйственных работ, предусмотренных статьей 25 Лесного кодекса Российской Федерации работ по использованию лесов (за исключением работ, указанных в пунктах 3,

4 и 7 части 1 статьи 25 Лесного кодекса Российской Федерации) и иных работ, в случае, если орган охраны объектов культурного наследия не имеет данных об отсутствии на указанных землях объектов культурного наследия, включенных в реестр, выявленных объектов культурного наследия либо объектов, обладающих признаками объекта культурного наследия;

- документация или разделы документации, обосновывающие меры по обеспечению сохранности объекта культурного наследия, включенного в реестр, выявленного объекта культурного наследия либо объекта, обладающего признаками объекта культурного наследия, при проведении земляных, мелиоративных, хозяйственных работ, указанных в настоящей статье работ по использованию лесов и иных работ в границах территории объекта культурного наследия либо на земельном участке, непосредственно связанном с земельным участком в границах территории объекта культурного наследия;
- документация, за исключением научных отчетов о выполненных археологических полевых работах, содержащая результаты исследований, в соответствии с которыми определяется наличие или отсутствие объектов, обладающих признаками объекта культурного наследия, на земельных участках, подлежащих воздействию земляных, строительных, мелиоративных, хозяйственных работ, работ по использованию лесов и иных работ;

Хвощинская Наталия Вадимовна

Образование: высшее.

Специальность: историк.

Ученая степень: доктор исторических наук.

Стаж работы: 49 лет.

Место работы и должность: ООО «НИЦ «Актуальная археология» (трудовой договор от 28 июня 2018 г.), эксперт, 197341, г. Санкт-Петербург, Коломяжский пр. д. 10, к. 17, оф. 305; Федеральное государственное бюджетное учреждение науки институт истории материальной культуры российской академии наук, ведущий научный сотрудник, г. Санкт-Петербург, Дворцовая набережная, д. 18.

Приказ об утверждении статуса аттестованного эксперта по проведению государственной историко-культурной экспертизы Министерства Культуры РФ № 961 от 20 июня 2018 г.

Объекты экспертизы, в соответствии с Приказом:

- выявленные объекты культурного наследия в целях обоснования целесообразности включения данных объектов в реестр;
- документы, обосновывающие включение объектов культурного наследия в реестр;
- документы, обосновывающие исключение объектов культурного наследия из реестра;
- земли, подлежащие воздействию земляных, строительных, мелиоративных, хозяйственных работ, предусмотренных статьей 25 Лесного кодекса Российской Федерации работ по использованию лесов (за исключением работ, указанных в пунктах 3, 4 и 7 части 1 статьи 25 Лесного кодекса Российской Федерации) и иных работ, в случае, если орган охраны объектов культурного наследия не имеет данных об отсутствии на указанных землях объектов культурного наследия, включенных в реестр, выявленных объектов культурного наследия либо объектов, обладающих признаками объекта культурного наследия;

МИНИСТЕРСТВО КУЛЬТУРЫ РОССИЙСКОЙ ФЕДЕРАЦИИ

ПРИКАЗ

20 января 2016 г. **Москва** № 212

Об утверждении статуса аттестованного эксперта по проведению государственной историко-культурной экспертизы

В соответствии со статьей 30 Федерального закона от 25 июня 2002 г. № 73-ФЗ «Об объектах культурного наследия (памятниках истории и культуры) народов Российской Федерации», с пунктом 9 Положения о государственной историко-культурной экспертизе, утвержденного постановлением Правительства Российской Федерации от 15 июля 2009 г. № 569, Положением о порядке аттестации экспертов по проведению государственной историко-культурной экспертизы, утвержденным приказом Минкультуры России от 26 августа 2010 г. № 563 (в редакции приказа Минкультуры России от 17 октября 2011 г. № 1003), руководствуясь Положением об аттестационной комиссии Минкультуры России, утвержденным приказом Минкультуры России от 29 декабря 2011 г. № 1276, протоколом заседания аттестационной комиссии Минкультуры России от 23 декабря 2015 г., п р и к а з ы в а ю:

1. Утвердить статус аттестованного эксперта по проведению государственной историко-культурной экспертизы соискателям согласно приложению.

2. Департаменту государственной охраны культурного наследия (В.А.Цветнов) обеспечить размещение информации об аттестованных экспертах на официальном сайте Минкультуры России в сети Интернет.

3. Контроль за исполнением настоящего приказа оставляю за собой.

Статс-секретарь – заместитель Министра 

Г.У.Пирумов

		объекта, обладающего признаками объекта культурного наследия, при проведении земляных, мелиоративных, хозяйственных работ, указанных в настоящей статье работ по использованию лесов и иных работ в границах территории объекта культурного наследия либо на земельном участке, непосредственно связанном с земельным участком в границах территории объекта культурного наследия.
14	Зайцев Юрий Павлович	- выявленные объекты культурного наследия в целях обоснования целесообразности включения данных объектов в реестр; - земли, подлежащие воздействию земляных, строительных, мелиоративных, хозяйственных работ, предусмотренных статьей 25 Лесного кодекса Российской Федерации работ по использованию лесов (за исключением работ, указанных в пунктах 3, 4 и 7 части 1 статьи 25 Лесного кодекса Российской Федерации) и иных работ, в случае, если орган охраны объектов культурного наследия не имеет данных об отсутствии на указанных землях объектов культурного наследия, включенных в реестр, выявленных объектов культурного наследия либо объектов, обладающих признаками объекта культурного наследия; - документы, обосновывающие включение объектов культурного наследия в реестр; - документы, обосновывающие исключение объектов культурного наследия из реестра; - документация, за исключением научных отчетов о выполненных археологических полевых работах, содержащая результаты исследований, в соответствии с которыми определяется наличие или отсутствие объектов, обладающих признаками объекта культурного наследия, на земельных участках, подлежащих воздействию земляных, строительных, мелиоративных, хозяйственных работ, работ по использованию лесов и иных работ; - документация или разделы документации, обосновывающие меры по обеспечению сохранности объекта культурного наследия, включенного в реестр, выявленного объекта культурного наследия либо объекта, обладающего признаками объекта культурного наследия, при проведении земляных, мелиоративных, хозяйственных работ, указанных в настоящей статье работ по использованию лесов и

		иных работ в границах территории объекта культурного наследия либо на земельном участке, непосредственно связанном с земельным участком в границах территории объекта культурного наследия.
15	Замжицкая Ольга Михайловна	- выявленные объекты культурного наследия в целях обоснования целесообразности включения данных объектов в реестр; - документы, обосновывающие включение объектов культурного наследия в реестр; - документы, обосновывающие исключение объектов культурного наследия из реестра; - документы, обосновывающие изменение категории историко-культурного значения объекта культурного наследия; - документы, обосновывающие отнесение объекта культурного наследия к историко-культурным заповедникам, особо ценным объектам культурного наследия народов Российской Федерации либо объектам всемирного культурного и природного наследия; - документация, за исключением научных отчетов о выполненных археологических полевых работах, содержащая результаты исследований, в соответствии с которыми определяется наличие или отсутствие объектов, обладающих признаками объекта культурного наследия, на земельных участках, подлежащих воздействию земляных, строительных, мелиоративных, хозяйственных работ, работ по использованию лесов и иных работ; - документация или разделы документации, обосновывающие меры по обеспечению сохранности объекта культурного наследия, включенного в реестр, выявленного объекта культурного наследия либо объекта, обладающего признаками объекта культурного наследия, при проведении земляных, мелиоративных, хозяйственных работ, указанных в настоящей статье работ по использованию лесов и иных работ в границах территории объекта культурного наследия либо на земельном участке, непосредственно связанном с земельным участком в границах территории объекта культурного наследия; - проекты зон охраны объекта культурного наследия;

**МИНИСТЕРСТВО КУЛЬТУРЫ
РОССИЙСКОЙ ФЕДЕРАЦИИ**

ПРИКАЗ

14 июля 2016 г. Москва № 1632

Об утверждении статуса аттестованного эксперта по проведению государственной историко-культурной экспертизы

В соответствии со статьей 30 Федерального закона от 25 июня 2002 г. № 73-ФЗ «Об объектах культурного наследия (памятниках истории и культуры) народов Российской Федерации», с пунктом 9 Положения о государственной историко-культурной экспертизе, утвержденного постановлением Правительства Российской Федерации от 15 июля 2009 г. № 569, Положением о порядке аттестации экспертов по проведению государственной историко-культурной экспертизы, утвержденным приказом Минкультуры России от 26 августа 2010 г. № 563 (в редакции приказа Минкультуры России от 17 октября 2011 г. № 1003), руководствуясь Положением об аттестационной комиссии Минкультуры России, утвержденным приказом Минкультуры России от 29 декабря 2011 г. № 1276, протоколом заседания аттестационной комиссии Минкультуры России от 24 июня 2016 г., п р и к а з ы в а ю:

1. Утвердить статус аттестованного эксперта по проведению государственной историко-культурной экспертизы соискателям согласно приложению.

2. Департаменту государственной охраны культурного наследия (В.А.Цветнов) обеспечить размещение информации об аттестованных экспертах на официальном сайте Минкультуры России в сети Интернет.

3. Контроль за исполнением настоящего приказа оставляю за собой.

Заместитель Министра Н.А.Малаков

		культурным заповедникам, особо ценным объектам культурного наследия народов Российской Федерации либо объектам всемирного культурного и природного наследия; - документация или разделы документации, обосновывающие меры по обеспечению сохранности объекта культурного наследия, включенного в реестр, выявленного объекта культурного наследия либо объекта, обладающего признаками объекта культурного наследия, при проведении земляных, мелиоративных, хозяйственных работ, указанных в настоящей статье работ по использованию лесов и иных работ в границах территории объекта культурного наследия либо на земельном участке, непосредственно связанном с земельным участком в границах территории объекта культурного наследия; - документация, за исключением научных отчетов о выполненных археологических полевых работах, содержащая результаты исследований, в соответствии с которыми определяется наличие или отсутствие объектов, обладающих признаками объекта культурного наследия, на земельных участках, подлежащих воздействию земляных, строительных, мелиоративных, хозяйственных работ, работ по использованию лесов и иных работ; - проектная документация на проведение работ по сохранению объектов культурного наследия.
36	Сундиева Ольга Егоровна	- выявленные объекты культурного наследия в целях обоснования целесообразности включения данных объектов в реестр; - документы, обосновывающие включение объектов культурного наследия в реестр; - документы, обосновывающие исключение объектов культурного наследия из реестра; - документы, обосновывающие изменение категории историко-культурного значения объекта культурного наследия.
37	Тарасов Алексей Юрьевич	- документы, обосновывающие включение объектов культурного наследия в реестр; - документы, обосновывающие исключение объектов культурного наследия из реестра; - земли, подлежащие воздействию земляных, строительных, мелиоративных, хозяйственных

		работ, предусмотренных статьей 25 Лесного кодекса Российской Федерации работ по использованию лесов (за исключением работ, указанных в пунктах 3, 4 и 7 части 1 статьи 25 Лесного кодекса Российской Федерации) и иных работ, в случае, если орган охраны объектов культурного наследия не имеет данных об отсутствии на указанных землях объектов культурного наследия, включенных в реестр, выявленных объектов культурного наследия либо объектов, обладающих признаками объекта культурного наследия. - документация, за исключением научных отчетов о выполненных археологических полевых работах, содержащая результаты исследований, в соответствии с которыми определяется наличие или отсутствие объектов, обладающих признаками объекта культурного наследия, на земельных участках, подлежащих воздействию земляных, строительных, мелиоративных, хозяйственных работ, работ по использованию лесов и иных работ; - документация или разделы документации, обосновывающие меры по обеспечению сохранности объекта культурного наследия, включенного в реестр, выявленного объекта культурного наследия либо объекта, обладающего признаками объекта культурного наследия, при проведении земляных, мелиоративных, хозяйственных работ, указанных в настоящей статье работ по использованию лесов и иных работ в границах территории объекта культурного наследия либо на земельном участке, непосредственно связанном с земельным участком в границах территории объекта культурного наследия.
38	Тихонов Виктор Евгеньевич	- выявленные объекты культурного наследия в целях обоснования целесообразности включения данных объектов в реестр; - документы, обосновывающие включение объектов культурного наследия в реестр; - документы, обосновывающие исключение объектов культурного наследия из реестра; - документы, обосновывающие изменение категории историко-культурного значения объекта культурного наследия;

**МИНИСТЕРСТВО КУЛЬТУРЫ
РОССИЙСКОЙ ФЕДЕРАЦИИ**

ПРИКАЗ

31 января 2018 г. Москва № 78

Об утверждении статуса аттестованного эксперта по проведению государственной историко-культурной экспертизы

В соответствии со статьей 30 Федерального закона от 25 июня 2002 г. № 73-ФЗ «Об объектах культурного наследия (памятниках истории и культуры) народов Российской Федерации», с пунктом 9 Положения о государственной историко-культурной экспертизе, утвержденного постановлением Правительства Российской Федерации от 15 июля 2009 г. № 569, Положением о порядке аттестации экспертов по проведению государственной историко-культурной экспертизы, утвержденным приказом Минкультуры России от 26 августа 2010 г. № 563 (в редакции приказа Минкультуры России от 17 октября 2011 г. № 1003), руководствуясь Положением об аттестационной комиссии Минкультуры России, утвержденным приказом Минкультуры России от 29 декабря 2011 г. № 1276, протоколом заседания аттестационной комиссии Минкультуры России от 20 декабря 2017 г., п р и к а з ы в а ю:

1. Утвердить статус аттестованного эксперта по проведению государственной историко-культурной экспертизы соискателям согласно приложению.

2. Департаменту государственной охраны культурного наследия (В.А.Цветнов) обеспечить размещение информации об аттестованных экспертах на официальном сайте Минкультуры России в сети Интернет.

3. Контроль за исполнением настоящего приказа оставляю за собой.

Заместитель Министра О.В.Рыжков



		работ, работ по использованию лесов и иных работ.
23	Майко Вадим Владиславович	- выявленные объекты культурного наследия в целях обоснования целесообразности включения данных объектов в реестр; - документы, обосновывающие включение объектов культурного наследия в реестр; - земли, подлежащие воздействию земляных, строительных, мелиоративных, хозяйственных работ, предусмотренных статьей 25 Лесного кодекса Российской Федерации работ по использованию лесов (за исключением работ, указанных в пунктах 3, 4 и 7 части 1 статьи 25 Лесного кодекса Российской Федерации) и иных работ, в случае, если орган охраны объектов культурного наследия не имеет данных об отсутствии на указанных землях объектов культурного наследия, включенных в реестр, выявленных объектов культурного наследия либо объектов, обладающих признаками объекта культурного наследия. - документация или разделы документации, обосновывающие меры по обеспечению сохранности объекта культурного наследия, включенного в реестр, выявленного объекта культурного наследия либо объекта, обладающего признаками объекта культурного наследия, при проведении земляных, мелиоративных, хозяйственных работ, указанных в настоящей статье работ по использованию лесов и иных работ в границах территории объекта культурного наследия либо на земельном участке, непосредственно связанном с земельным участком в границах территории объекта культурного наследия; - документация, за исключением научных отчетов о выполненных археологических полевых работах, содержащая результаты исследований, в соответствии с которыми определяется наличие или отсутствие

		объектов, обладающих признаками объекта культурного наследия, на земельных участках, подлежащих воздействию земляных, строительных, мелиоративных, хозяйственных работ, работ по использованию лесов и иных работ.
24	Ногеров Мурат Сафарович	- выявленные объекты культурного наследия в целях обоснования целесообразности включения данных объектов в реестр; - документы, обосновывающие включение объектов культурного наследия в реестр; - проектная документация на проведение работ по сохранению объектов культурного наследия.
25	Перескоков Лев Валентинович	- выявленные объекты культурного наследия в целях обоснования целесообразности включения данных объектов в реестр; - документы, обосновывающие включение объектов культурного наследия в реестр; - документы, обосновывающие исключение объектов культурного наследия из реестра; - документы, обосновывающие отнесение объекта культурного наследия к историко-культурным заповедникам, особо ценным объектам культурного наследия народов Российской Федерации либо объектам всемирного культурного и природного наследия; - документы, обосновывающие изменение категории историко-культурного значения объекта культурного наследия; - документация или разделы документации, обосновывающие меры по обеспечению сохранности объекта культурного наследия, включенного в реестр, выявленного объекта культурного наследия либо объекта, обладающего признаками объекта культурного наследия, при проведении земляных, мелиоративных,

МИНИСТЕРСТВО КУЛЬТУРЫ РОССИЙСКОЙ ФЕДЕРАЦИИ

ПРИКАЗ

20 июня 2018 г. Москва № 961

Об утверждении статуса аттестованного эксперта по проведению государственной историко-культурной экспертизы

В соответствии со статьей 30 Федерального закона от 25 июня 2002 г. № 73-ФЗ «Об объектах культурного наследия (памятниках истории и культуры) народов Российской Федерации», с пунктом 9 Положения о государственной историко-культурной экспертизе, утвержденного постановлением Правительства Российской Федерации от 15 июля 2009 г. № 569, Положением о порядке аттестации экспертов по проведению государственной историко-культурной экспертизы, утвержденным приказом Минкультуры России от 26 августа 2010 г. № 563 (в редакции приказа Минкультуры России от 17 октября 2011 г. № 1003), руководствуясь Положением об аттестационной комиссии Минкультуры России, утвержденным приказом Минкультуры России от 29 декабря 2011 г. № 1276, протоколом заседания аттестационной комиссии Минкультуры России от 04 июня 2018 г., п р и к а з ы в а ю:

1. Утвердить статус аттестованного эксперта по проведению государственной историко-культурной экспертизы соискателям согласно приложению.

2. Департаменту государственной охраны культурного наследия (В.А.Цветнов) обеспечить размещение информации об аттестованных экспертах на официальном сайте Минкультуры России в сети Интернет.

3. Контроль за исполнением настоящего приказа оставляю за собой.

Заместитель Министра С.Г.Обрывалин

		Лесного кодекса Российской Федерации) и иных работ, в случае, если орган охраны объектов культурного наследия не имеет данных об отсутствии на указанных землях объектов культурного наследия, включенных в реестр, выявленных объектов культурного наследия либо объектов, обладающих признаками объекта культурного наследия.
38	Хвощинская Наталия Вадимовна	- выявленные объекты культурного наследия в целях обоснования целесообразности включения данных объектов в реестр; - документы, обосновывающие включение объектов культурного наследия в реестр; - документы, обосновывающие исключение объектов культурного наследия из реестра; - земли, подлежащие воздействию земляных, строительных, мелиоративных, хозяйственных работ, предусмотренных статьей 25 Лесного кодекса Российской Федерации работ по использованию лесов (за исключением работ, указанных в пунктах 3, 4 и 7 части 1 статьи 25 Лесного кодекса Российской Федерации) и иных работ, в случае, если орган охраны объектов культурного наследия не имеет данных об отсутствии на указанных землях объектов культурного наследия, включенных в реестр, выявленных объектов культурного наследия либо объектов, обладающих признаками объекта культурного наследия.
39	Чикунова Ирина Юрьевна	- выявленные объекты культурного наследия в целях обоснования целесообразности включения данных объектов в реестр; - документы, обосновывающие включение объектов культурного наследия в реестр; - документы, обосновывающие исключение объектов культурного наследия из реестра; - земли, подлежащие воздействию земляных, строительных, мелиоративных, хозяйственных работ, предусмотренных статьей 25 Лесного кодекса Российской Федерации работ по использованию лесов (за исключением работ, указанных в пунктах 3, 4 и 7 части 1 статьи 25 Лесного кодекса Российской Федерации) и иных работ, в случае, если орган охраны объектов

АКТУАЛЬНАЯ АРХЕОЛОГИЯ

ОБЩЕСТВО С ОГРАНИЧЕННОЙ ОТВЕТСТВЕННОСТЬЮ «НАУЧНО-ИССЛЕДОВАТЕЛЬСКИЙ ЦЕНТР «АКТУАЛЬНАЯ АРХЕОЛОГИЯ»
197348, г. Санкт-Петербург, Коломяжский пр., д. 10, лит. АФ, т. 8-(812)-985-35-54, info@archaeology.one, ОГРН 1157847350550, ИНН 7814289715, КПП 781401001,
р/с 40702810927360000054 в Филиале №7806 Банка ВТБ (ПАО), БИК 044030707, к/с 30101810240300000707 в Северо-Западное ГУ Банка России г. Санкт-Петербург

03.08.2018
_____№_____

К Акту
Государственной
историко-культурной
Экспертизы

СПРАВКА

Дана о том, что следующие сотрудники Общества с ограниченной ответственностью «Научно-исследовательский центр «Актуальная археология» работают в ООО «НИЦ «Актуальная археология» в должности экспертов:

Зайцев Юрий Павлович – эксперт *(приказ об аттестации эксперта Минкультуры РФ от 20 января 2016 г. №212)*, приказ о приеме на работу № Л-2 от 09.01.2018, принят по трудовому договору б/№ от 09.01.2018 г. с 09.01.2018 по настоящее время

Тарасов Алексей Юрьевич – эксперт *(приказ об аттестации эксперта Минкультуры РФ от 14 июня 2016 г. № 1632)*, приказ о приеме на работу № Л-2 от 09.01.2018, принят по трудовому договору б/№ от 09.01.2018 г. с 09.01.2018 по настоящее время

Майко Вадим Владиславович – эксперт (*приказ об аттестации эксперта Минкультуры РФ от 31 января 2018 г. № 78*), приказ о приеме на работу № Л-15 от 01.06.2018, принят по трудовому договору б/№ от 01.06.2018 г. с 01.06.2018 по настоящее время

Хвощинская Наталия Вадимовна - эксперт (*приказ об аттестации эксперта Минкультуры РФ от 20 июня 2018 г. № 961*), приказ о приеме на работу № Л-16 от 28.06.2018, принят по трудовому договору б/№ от 28.06.2018 г. с 28.06.2018 по настоящее время

Специалист отдела кадров Носова Т.В.

/03.08.2018/

Приложение 6

к Акту государственной историко-культурной экспертизы

Копия Открытого листа № 53.

9.4. РАЗРЕШЕНИЕ МИНИСТЕРСТВА КУЛЬТУРЫ



Министерство культуры Российской Федерации

ОТКРЫТЫЙ ЛИСТ

№ 53

Настоящий открытый лист выдан:

Такмакову Виктору Ивановичу

паспорт 2011 № 416199

(серия номер паспорта)

на право проведения археологических полевых работ

на территории выявленного объекта культурного наследия «Исторический культурный слой г.Тулы XVI-XVIII вв.» в зоне строительства нежилого здания в г.Тула по ул.Советская, д.3; строительства ЛКС ВОЛС БС 68-306 Туголуково – БС 68-420 Ивановка – БС 68-716 Уварово в Ржаксинском, Жердевском, Уваровском районах Тамбовской области; реконструкции автомобильной дороги Воронеж – Луганск, км 32+000 – км 32+078, км 38+500 – км 45+627 в Хохольском районе Воронежской области; строительства МГ «Брянск-Смоленск» с 72,4 км по 74,8 км в Дубровском районе Брянской области.

(место проведения археологических полевых работ)

На основании открытого листа

Такмаков Виктор Иванович

(Ф.И.О)

имеет право произвести следующие археологические полевые работы:

археологические разведки с осуществлением локальных земляных работ на указанной территории в целях: выявления объектов археологического наследия, уточнения сведений о них и планирования мероприятий по обеспечению их сохранности.

Передоверие права на проведение археологических полевых работ по данному открытому листу другому лицу запрещается.

Срок действия открытого листа: с ***20 февраля 2018 г.*** по ***30 декабря 2018 г.***

Дата принятия решения о предоставлении открытого листа: ***20 февраля 2018 г.***

Заместитель Министра (должность) (подпись) **С.Г.Обрывалин** (Ф.И.О.)

Дата ***20 февраля 2018 г.*** М.П.

011924

Приложение 7

к Акту государственной историко-культурной экспертизы

Документы и графические материалы, предоставленные заказчиком.

1 Экспликация земель, отводимых на период проведения капитального ремонта объекта.

2 Схема на земельный участок с кадастровым номером 32:05:0240901:23.

3 Схема на земельный участок с кадастровым номером 32:05:0000000:72.

4 Схема на земельный участок с кадастровым номером 32:05:0240901:22.

5 Схема на земельный участок с кадастровым номером 32:05:0000000:18.

6 Схема на земельный участок с кадастровым номером 32:05:0280328.

7 Письмо администрации Дубровского района о правообладателях.

8 Письмо межмуниципального отдела по Дубровскому и Рогнединскому районам Управления Росреестра по Брянской области о правообладателях.

9 Письмо ФГБУ "Управление мелиорации земель и сельскохозяйственного водоснабжения по Брянской области".

10 Письмо Департамента по недропользованию по Центральному Федеральному округу (Центрнедра).

11 Выписки из Единого государственного реестра недвижимости об объекте недвижимости.

Экспликация земель, отводимых на период проведения капитального ремонта объекта:
«Газопровод 160.16 от 70.0 до 230.16 км Брянск-Смоленск, Инв. № 000000777,
МГ «Брянск-Смоленск» с 72.4 км по 74.8 км. Смоленское ЛПУ МГ»

№	Кадастровый номер	Занимаемая площадь, кв.м.	Правообладатель	Вид права	Категория земель	Разрешенное использование	Примечание
1	2	3	4	5	6	7	8
1	32:05:0240901:23	12595	Мельниченко Вячеслав Григорьевич	Собственность №32:05:0240901:23-32/004/2017-3 от 16.12.2017	Земли сельскохозяйственного назначения	Для ведения сельскохозяйственного производства	Приложение Б
2	32:05:0000000:72	56441	СХПК "Сещинский": 1. Корнеенко Александр Андреевич 2. Яшутина Вера Никитична 3. Шарапков Евгений Петрович 4. Хроменкова Любовь Федоровна 5. Локтюхов Михаил Сергеевич 6. Кузло Любовь Григорьевна 7. Батузова Тамара Ивановна 8. Волков Геннадий Васильевич 9. Ерохин Виктор Васильевич 10. Мариненкова Алла Николаевна 11. МО Сещинское сельское поселение Дубровского района 12. Лукьянова Валентина Григорьевна 13. Чёрный Дмитрий Петрович	Долевая собственность: 1. № 32-32-15/002/2008-772 от 24.04.2008, 1/340 2. № 32-32-15/002/2008-683 от 12.05.2008, 1/340 3. № 32-32-15/006/2008-864 от 20.01.2009, 1/340 4. № 32-32-15/002/2009-621 от 04.05.2009, 1/340 5. № 32-32-15/004/2009-022 от 18.06.2009, 1/340 6. № 32-32-15/004/2010-149 от 13.07.2010, 1/340 7. № 32-32/004-32/017/2015-108/1 от 28.03.2016, 1/340 8. № 32:05:0000000:72-32/004/2017-2 от 12.05.2017, 1/340 9. № 32:05:0000000:72-32/004/2017-4 от 19.07.2017, 1/340 10. № 32:05:0000000:72-32/004/2017-8 от 15.09.2017, 1/340 11. № 32:05:0000000:72-32/004/2017-9 от 25.09.2017, 20/340 12. № 32:05:0000000:72-32/004/2017-10 от 01.10.2017, 1/340 13. № 32:05:0000000:72-32/004/2018-14 от 12.01.2018, 1/340	Земли сельскохозяйственного назначения	Для сельскохозяйственного производства	Приложение В
3	32:05:0240901:22	39178	Мельниченко Вячеслав Григорьевич	Собственность № 32-32-23/005/2011-086 от 25.08.2011	Земли сельскохозяйственного назначения	Для ведения сельскохозяйственного производства	Приложение Г
4	32:05:0000000:540	6	Российская Федерация	Собственность № 32-32/004-32/019/025/2016-161/1 от 20.08.2016	Земли промышленности, энергетики, транспорта, связи, радиовещания, телевидения, информатики, земли для обеспечения космической деятельности, земли обороны, безопасности и земли иного специального назначения	Для размещения и эксплуатации объектов трубопроводного транспорта (объекты инженерной инфраструктуры (ГРП. ШРП, ТП, КТП, водонапорные башни и т.д.)	
5	32:05:0000000:18	394	КУ "Управление автомобильных дорог Брянской области"	Постоянное (бессрочное) пользование № 32-1/05-2/2004-336 от 15.10.2004	Земли промышленности, энергетики, транспорта, связи, радиовещания, телевидения, информатики, земли для обеспечения космической деятельности, земли обороны, безопасности и земли иного специального назначения	под объекты транспорта - автомобильного (Автодорога 15 ОП МЗ 15К-518 "Брянск-Смоленск" - Деньгубовка)	Приложение Д
6	32:05:0280328	782	Администрация Дубровского района	не разграниченная государственная собственность	Земли сельскохозяйственного назначения		Приложение Е

Итого по землям промышленности	400
Итого по землям сельхозназначения	108996
Всего земель	109396

Схема границ предполагаемой к использованию части земельного участка с кадастровым номером 32:05:0240901:23 на кадастровом плане территории с указанием координат характерных точек границ территории

Площадь испрашиваемой части земельного участка: 12 595 кв.м.
Категория земель: Земли сельскохозяйственного назначения
Правообладатель: Мельниченко А.В.
Квартал: 32:05:0240901
Система координат: МСК-32, зона 1

Name	X	Y
1	540205.76	1306895.13
2	540225.93	1306903.68
3	540236.17	1306908.02
4	540234.16	1306912.32
5	540208.1	1306966.5
6	540199.41	1306984.89
7	540177.52	1307031.23
8	540148.26	1307090.82
9	540128.61	1307131.48
10	540116.04	1307157.48
11	540131.6	1307165.44
12	540099.84	1307227.55
13	540055.02	1307205.41
14	540086.89	1307143.08
15	540098.92	1307117.08
16	540118.59	1307076.36
17	540147.79	1307016.91
18	540169.57	1306970.78
19	540178.32	1306952.29
20	540204.33	1306898.2
21	540132.79	1307083.28
22	540131.9	1307082.82
23	540132.36	1307081.93
24	540133.25	1307082.4



Условные обозначения:

/ЧЗУ1	граница и номер испрашиваемой части земельного участка
32:05:0240901	граница и номер кадастрового квартала
:23	граница и кадастровый номер земельного участка, сведения о котором внесены в ЕГРН

Масштаб 1:2 000

Схема границ предполагаемых к использованию частей земельного участка с кадастровым номером 32:05:0000000:72 на кадастровом плане территории с указанием координат характерных точек границ территории

7.3

Площадь испрашиваемых частей земельного участка: 70 623 кв.м.
Категория земель: Земли сельскохозяйственного назначения
Правообладатель: СХПК "Сещинский"
Квартал: 32:05:0000000
Система координат: МСК-32, зона 1

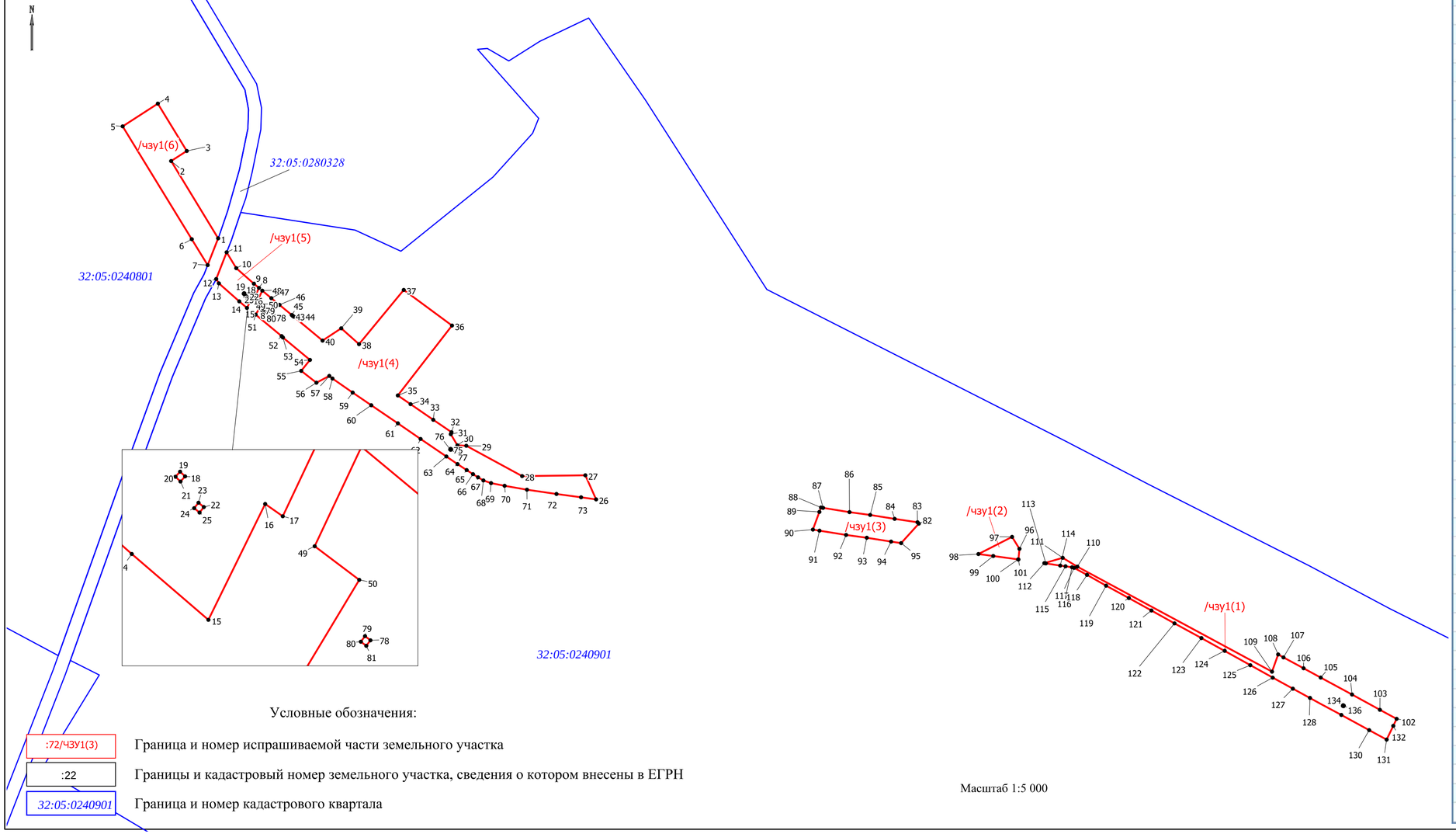

Условные обозначения:

:72/ЧЗУ1(3)	Граница и номер испрашиваемой части земельного участка
:22	Границы и кадастровый номер земельного участка, сведения о котором внесены в ЕГРН
32:05:0240901	Граница и номер кадастрового квартала

Масштаб 1:5 000

Name	X	Y
1	540833.57	1305146.67
2	540940.53	1305071.48
3	540956.08	1305093.52
4	541021.61	1305047.26
5	540986.45	1304997.82
6	540830.33	1305108.22
7	540794.54	1305133.61
8	540765.79	1305210.47
9	540771.46	1305202.66
10	540792.35	1305175.65
11	540814.25	1305160.25
12	540775.29	1305147.27
13	540769.3	1305151.52
14	540745.06	1305182.86
15	540736.22	1305194.61
16	540753.21	1305201.94
17	540751.59	1305204.6
18	540756.55	1305190.01
19	540757.19	1305189.24
20	540756.43	1305188.6
21	540755.78	1305189.37
22	540752.31	1305193
23	540752.89	1305192.18
24	540752.08	1305191.6
25	540751.49	1305192.42
26	540489.1	1305720.52
27	540522.73	1305702.82
28	540516.81	1305610.53
29	540555.86	1305526.53
30	540555.86	1305513.51
31	540571.24	1305502.86
32	540574.2	1305503.67
33	540590.56	1305476.03
34	540611.15	1305441.55
35	540622.62	1305422.19
36	540726.65	1305495.5
37	540773.94	1305422.08
38	540693.08	1305361.31
39	540714.37	1305333.95
40	540695.33	1305307.7
41	540727.26	1305263.77
42	540728.57	1305261.97
43	540728.59	1305261.98
44	540728.57	1305261.97
45	540729.57	1305260.58
46	540743.18	1305241.8
47	540752.03	1305229.4
48	540762.12	1305215.52
49	540747.55	1305209.51
50	540743.08	1305216.3

Name	X	Y
51	540727.37	1305207.85
52	540698.61	1305247.59
53	540696.78	1305249.58
54	540666.73	1305290.92
55	540650.42	1305279.16
56	540634.69	1305302.27
57	540645.32	1305320.57
58	540641.83	1305325.4
59	540623.36	1305356.06
60	540606.67	1305384.24
61	540582.78	1305424.7
62	540562.2	1305459.16
63	540539.05	1305498.26
64	540529.11	1305515.12
65	540521.19	1305529.05
66	540515.84	1305538.56
67	540511.71	1305546.22
68	540507.6	1305554.31
69	540504.4	1305565.81
70	540501.58	1305585.78
71	540497.73	1305618.71
72	540493.87	1305662.15
73	540490.95	1305698.4
74	540549.74	1305504.57
75	540550.25	1305503.71
76	540549.39	1305503.2
77	540548.88	1305504.06
78	540734.52	1305218.45
79	540735.08	1305217.62
80	540734.25	1305217.06
81	540733.7	1305217.89
82	540478.95	1306193.84
83	540480.81	1306191.8
84	540483.98	1306158.1
85	540487.64	1306122.12
86	540490.16	1306091.67
87	540494.24	1306052.71
88	540494.56	1306049.64
89	540488.14	1306047.65
90	540462.39	1306039.67
91	540461.42	1306049.33
92	540457.3	1306088.59
93	540454.78	1306119.09
94	540451.14	1306154.88
95	540449.75	1306169.67
96	540450.56	1306342.92
97	540467.12	1306331.09
98	540440.04	1306283.42
99	540438.31	1306305.22
100	540435.38	1306341.86

Name	X	Y
101	540435.33	1306342.36
102	540236.17	1306908.02
103	540247.88	1306882.86
104	540267.53	1306840.83
105	540289.46	1306793.67
106	540301.43	1306767.81
107	540315.49	1306737.57
108	540319.3	1306729.62
109	540294.17	1306722.05
110	540429.5	1306428.97
111	540441.09	1306406.81
112	540431.98	1306380.45
113	540431.78	1306382.68
114	540429.73	1306403.92
115	540429.11	1306411.71
116	540428.22	1306421.33
117	540427.55	1306424.37
118	540418.49	1306443.75
119	540404.47	1306472.6
120	540388.55	1306506.78
121	540372.45	1306540.8
122	540355.82	1306575.56
123	540336.8	1306616.13
124	540320.35	1306651.27
125	540301.72	1306689.89
126	540285.64	1306723.5
127	540271.5	1306753.92
128	540259.52	1306779.78
129	540237.62	1306826.89
130	540217.98	1306868.9
131	540205.76	1306895.13
132	540225.93	1306903.68
133	540251.16	1306829.73
134	540251.57	1306828.81
135	540250.65	1306828.41
136	540250.25	1306829.32

Схема границ предполагаемых к использованию частей земельного участка с кадастровым номером 32:05:0240901:22 на кадастровом плане территории с указанием координат характерных точек границ территории

Площадь испрашиваемых частей земельного участка: 39 178 кв.м.
Категория земель: Земли сельскохозяйственного назначения
Правообладатель: Мельниченко А.В.
Квартал: 32:05:0240901
Система координат: МСК-32, зона 1

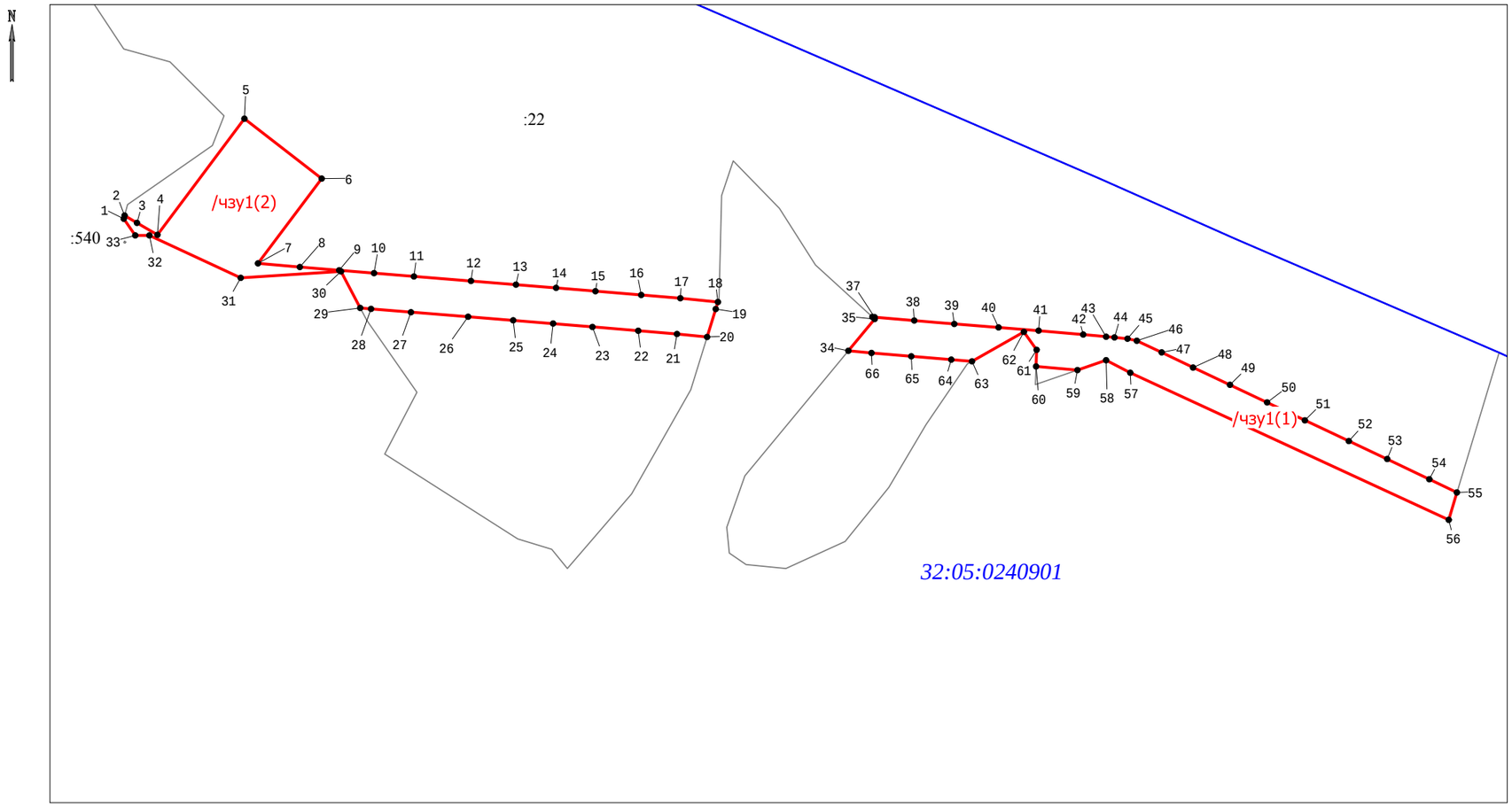

Масштаб 1:5 000

Условные обозначения:

/ЧЗУ1(1)	граница и номер испрашиваемой части земельного участка
32:05:0240901	граница и номер кадастрового квартала
:22	граница и кадастровый номер земельного участка, сведения о котором внесены в ЕГРН

Name	X	Y
1	540571.24	1305502.86
2	540574.2	1305503.67
3	540567.46	1305515.05
4	540556.42	1305533.9
5	540663.32	1305613.88
6	540608.18	1305685.02
7	540530.18	1305626.37
8	540526.76	1305664.94
9	540523.84	1305701.11
10	540521.15	1305733.2
11	540518.1	1305769.88
12	540513.93	1305822.34
13	540510.63	1305863.82
14	540507.65	1305900.74
15	540504.52	1305936.94
16	540501.01	1305979.05
17	540498.06	1306014.97
18	540494.56	1306049.64
19	540488.14	1306047.65
20	540462.39	1306039.67
21	540465.2	1306011.95
22	540468.13	1305976.32
23	540471.63	1305934.15
24	540474.76	1305897.99
25	540477.73	1305861.2
26	540481.03	1305819.73
27	540485.2	1305767.2
28	540488.27	1305730.45
29	540489.1	1305720.52
30	540522.73	1305702.82
31	540516.81	1305610.53
32	540555.86	1305526.53
33	540555.86	1305513.51
34	540449.75	1306169.67
35	540478.95	1306193.84
36	540480.81	1306191.8
37	540480.63	1306193.78
38	540477.56	1306230.32
39	540474.43	1306267.07
40	540471.21	1306307.84
41	540468.26	1306344.62
42	540464.65	1306385.71

Name	X	Y
43	540462.61	1306406.82
44	540461.99	1306414.55
45	540460.88	1306426.43
46	540458.99	1306435.04
47	540448.28	1306457.95
48	540434.27	1306486.78
49	540418.42	1306520.8
50	540402.25	1306554.98
51	540385.65	1306589.68
52	540366.68	1306630.14
53	540350.16	1306665.44
54	540331.46	1306704.18
55	540319.3	1306729.62
56	540294.17	1306722.05
57	540429.5	1306428.97
58	540441.09	1306406.81
59	540431.98	1306380.45
60	540435.33	1306342.36
61	540450.56	1306342.92
62	540467.12	1306331.09
63	540440.04	1306283.42
64	540441.54	1306264.38
65	540444.68	1306227.54
66	540447.76	1306190.85

Схема границ предполагаемых к использованию земель или части земельного участка с кадастровым номером 32:05:0000000:18 на кадастровом плане территории с указанием координат характерных точек границ территории

7.5

Площадь испрашиваемого земельного участка: 394 кв.м.
Категория земель: Земли промышленности, энергетики, транспорта, связи, радиовещания, телевидения, информатики, земли для обеспечения космической деятельности, земли обороны, безопасности и земли иного специального назначения
Правообладатель: КУ "Управление автомобильных дорог Брянской области"
Квартал: 32:05:0240901
Система координат: МСК-32, зона 1

Name	X	Y
1	540762.12	1305215.52
2	540765.79	1305210.47
3	540751.59	1305204.6
4	540753.21	1305201.94
5	540736.22	1305194.61
6	540727.37	1305207.85
7	540743.08	1305216.3
8	540747.55	1305209.51



Масштаб 1:2 000

Условные обозначения:

/чзу1	Граница и номер испрашиваемого земельного участка
:22	Границы и кадастровый номер земельного участка, сведения о которым внесены в ЕГРН
32:05:0240901	Граница и номер кадастрового квартала

Формат А4

Схема границ предполагаемой к использованию части земельного участка с кадастровым номером 32:05:0280328 на кадастровом плане территории с указанием координат характерных точек границ территории

7.6

Площадь испрашиваемой части земельного участка: 782 кв.м.
Категория земель: Земли сельскохозяйственного назначения
Правообладатель: администрация Дубровского района
Квартал: 32:05:0280328
Система координат: МСК-32, зона 1

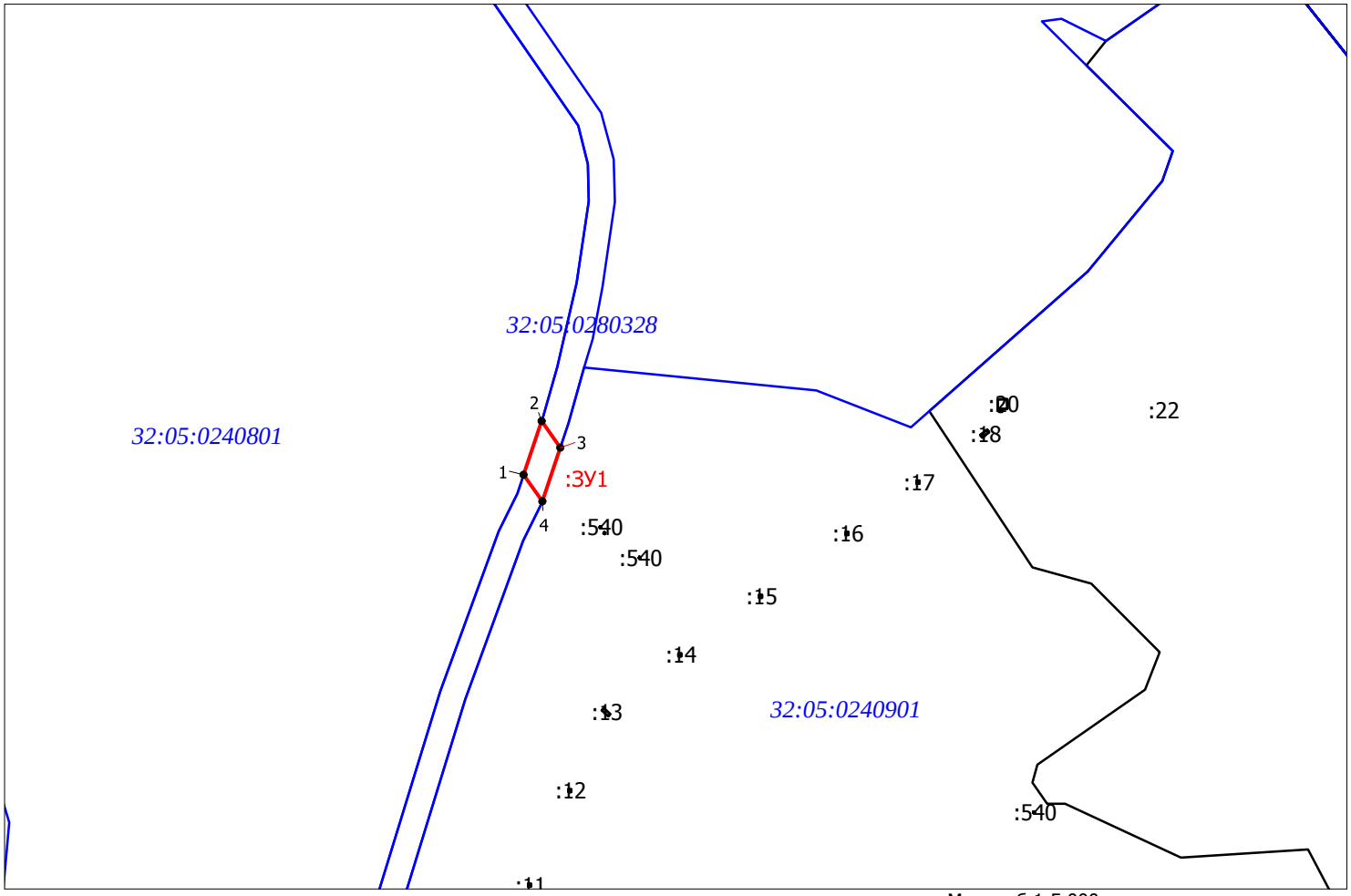

Масштаб 1:5 000

Name	X	Y
1	540794.54	1305133.61
2	540833.57	1305146.67
3	540814.25	1305160.25
4	540775.29	1305147.27

Условные обозначения:

:ЗУ1	Граница и номер испрашиваемой части земельного участка
:22	Границы и кадастровый номер земельного участка, сведения о котором внесены в ЕГРН
32:05:0280328	Граница и номер кадастрового квартала

Формат А4

РОССИЙСКАЯ ФЕДЕРАЦИЯ
БРЯНСКАЯ ОБЛАСТЬ

АДМИНИСТРАЦИЯ ДУБРОВСКОГО РАЙОНА

242750, Брянская область, Дубровский район,

п. Дубровка, ул. Победы, дом 18

тел (48332) 9-15-25 тел/факс (48332) 9-12-83

Исх. № 584 от « 13 » 03 2018г.

Генеральному директору
А.Г.Жданову
ООО «ГЕОСЕЙСМОПОИСК»

Уважаемый Александр Георгиевич!

Администрация Дубровского района рассмотрев Ваше обращение № 145 от 20.02.2018 г. (№ 1014 от 20.02.2018г.) предоставляет информацию о правообладателях земельных участков, в кадастровых кварталах 32:05:0240901; 32:05:0280328; 32:05:0240801 согласно приложению.

Глава администрации
Дубровского района И.А.Шевелев

Исп.: О.Н.Ермоченко
(48332) 9-11-33

Филиал федерального государственного бюджетного учреждения «Федеральная кадастровая палата Федеральной службы государственной регистрации, кадастра и картографии» по Брянской области
(полное наименование органа кадастрового учета)

КПТ.1.1

КАДАСТРОВЫЙ ПЛАН ТЕРРИТОРИИ

01 . 03 . 2018 г № 32/ИСХ/18-74326

1 Номер кадастрового квартала: 32:05:0280328 **Лист № 1 Всего листов 8843**

2 Площадь кадастрового квартала: 16.71 Га

3 Общие сведения о земельных участках в кадастровом квартале:

Номер п/п	Кадастровый номер земельного участка	Адрес (описание местоположения)	Категория земель	Разрешенное использование	Площадь, кв.м	Кадастровая стоимость (руб)
1	2	3	4	5	6	7
1	32:05:0280328:1 (входит в единое землепользование 32:05:0000000:18)	Брянская область, р-н Дубровский, автодорога 5-20 "Брянск-Смоленск"-Деньгубовка	Земли промышленности, энергетики, транспорта, связи, радиовещания, телевидения, информатики, земли для обеспечения космической деятельности, земли обороны, безопасности и земли иного специального назначения	под объекты транспорта - автомобильного	166951	158269.55
2	32:05:0280328:2	Брянская область, р-н Дубровский, Сещинское сельское поселение, д Холмовая	Земли промышленности, энергетики, транспорта, связи, радиовещания, телевидения, информатики, земли для обеспечения космической деятельности, земли	объекты инженерной инфраструктуры (ГРП, ШРП, ТП, КТП, водонапорные башни и т. д.)	18 +/-7	3726

			обороны, безопасности и земли иного специального назначения			
3	32:05:0320101:13	Брянская область, р-н Дубровский, аэродром	Земли промышленности, энергетики, транспорта, связи, радиовещания, телевидения, информатики, земли для обеспечения космической деятельности, земли обороны, безопасности и земли иного специального назначения	Под объекты обороны, безопасности, космического обеспечения	11448062 +/-59211	277501022.8
4	32:05:0000000:625	Брянская область, р-н Дубровский, с/п Сещинское, д Холмовая	Земли особо охраняемых территорий и объектов	действующие кладбища	37584 +/-67.85	94335.84

начальник отдела **/ Г.В. Левдик /**

(наименование должности) М.П. (подпись) (инициалы, фамилия)

Филиал федерального государственного бюджетного учреждения «Федеральная кадастровая палата Федеральной службы государственной регистрации, кадастра и картографии» по Брянской области
(полное наименование органа кадастрового учета)

КПТ.1.1

КАДАСТРОВЫЙ ПЛАН ТЕРРИТОРИИ

01 . 03 . 2018 г № 32/ИСХ/18-74325

1 Номер кадастрового квартала: 32:05:0240901 **Лист № 1 Всего листов 8833**

2 Площадь кадастрового квартала: 236.28 Га

3 Общие сведения о земельных участках в кадастровом квартале:

Номер п/п	Кадастровый номер земельного участка	Адрес (описание местоположения)	Категория земель	Разрешенное использование	Площадь, кв.м	Кадастровая стоимость (руб)
1	2	3	4	5	6	7
1	32:05:0240901:1 (входит в единое землепользование 32:05:0000000:72)	Брянская область, р-н Дубровский, д Плетневка, СПК "Сещинский", (земельные доли)	Земли сельскохозяйственного назначения	Для сельскохозяйственного производства	1431300	3738372
2	32:05:0240901:2 (входит в единое землепользование 32:05:0000000:23)	Брянская область, р-н Дубровский, "МГ-Брянск-Смоленск в Дубровском районе"	Земли промышленности, энергетики, транспорта, связи, радиовещания, телевидения, информатики, земли для обеспечения космической деятельности, земли обороны, безопасности и земли иного специального назначения	для несельскохозяйственных нужд "МГ Брянск-Смоленск в Дубровском районе"	4 +/- 3.50	6.71
3	32:05:0240901:3 (входит в единое землепользо	Брянская область, р-н Дубровский, "МГ-Брянск-Смоленск в Дубровском районе"	Земли промышленности, энергетики, транспорта,	для несельскохозяйственных нужд "МГ Брянск-Смоленск в	4 +/- 3.50	6.71

	вание 32:05:00000 00:23)		связи, радиовещания, телевидения, информатики, земли для обеспечения космической деятельности, земли обороны, безопасности и земли иного специального назначения	Дубровском районе"		
4	32:05:02409 01:4 (входит в единое землепользо вание 32:05:00000 00:89)	Местоположение установлено относительно ориентира, расположенного в границах участка. Почтовый адрес ориентира: обл. Брянская, р-н Дубровский, СПК "Сещинский" (межселенные земли)	Земли сельскохозяйст венного назначения	Для сельскохозяйств енного производства	80000	134112
5	32:05:02409 01:5 (входит в единое землепользо вание 32:05:00000 00:145)	Брянская область, р-н Дубровский, ВЛ 10кВ Ф.1003 ПС Алешинская (опоры 4-76,3.1,2.1.1,2.1.2,2.2.1,2.2.2,3.2-3.62,3.1.1-3.1.3,2.3.1,2.1-2.4,2.6.1.5-2.6.18)	Земли промышленно сти, энергетики, транспорта, связи, радиовещания, телевидения, информатики, земли для обеспечения космической деятельности, земли обороны, безопасности и земли иного специального назначения	Использовать в целях размещения и эксплуатации объектов энергетики	5	8.11

начальник отдела **/ Г.В. Левдик /**

(наименование должности) М.П. (подпись) (инициалы, фамилия)

Филиал федерального государственного бюджетного учреждения «Федеральная

кадастровая палата Федеральной службы государственной регистрации, кадастра и картографии» по Брянской области
(полное наименование органа кадастрового учета)

КПТ.1.1

КАДАСТРОВЫЙ ПЛАН ТЕРРИТОРИИ

01 . 03 . 2018 г № 32/ИСХ/18-74325

1 Номер кадастрового квартала: 32:05:0240901 **Лист № 2 Всего листов 8833**

Номер п/п	Кадастровый номер земельного участка	Адрес (описание местоположения)	Категория земель	Разрешенное использование	Площадь, кв.м	Кадастровая стоимость (руб)
1	2	3	4	5	6	7
6	32:05:0240901:6 (входит в единое землепользование 32:05:0000000:145)	Брянская область, р-н Дубровский, ВЛ 10кВ Ф.1003 ПС Алешинская (опоры 4-76,3.1,2.1.1,2.1.2,2.2.1,2.2.2,3.2-3.62,3.1.1-3.1.3,2.3.1,2.1-2.4,2.6.1.5-2.6.18)	Земли промышленности, энергетики, транспорта, связи, радиовещания, телевидения, информатики, земли для обеспечения космической деятельности, земли обороны, безопасности и земли иного специального назначения	Использовать в целях размещения и эксплуатации объектов энергетики	5	8.11
7	32:05:0240901:7 (входит в единое землепользование 32:05:0000000:145)	Брянская область, р-н Дубровский, ВЛ 10кВ Ф.1003 ПС Алешинская (опоры 4-76,3.1,2.1.1,2.1.2,2.2.1,2.2.2,3.2-3.62,3.1.1-3.1.3,2.3.1,2.1-2.4,2.6.1.5-2.6.18)	Земли промышленности, энергетики, транспорта, связи, радиовещания, телевидения, информатики, земли для обеспечения космической деятельности, земли	Использовать в целях размещения и эксплуатации объектов энергетики	5	8.11

			обороны, безопасности и земли иного специального назначения			
8	32:05:0240901:8 (входит в единое землепользование 32:05:0000000:145)	Брянская область, р-н Дубровский, ВЛ 10кВ Ф.1003 ПС Алешинская (опоры 4-76,3.1,2.1.1,2.1.2,2.2.1,2.2.2,3.2-3.62,3.1.1-3.1.3,2.3.1,2.1-2.4,2.6.1.5-2.6.18)	Земли промышленности, энергетики, транспорта, связи, радиовещания, телевидения, информатики, земли для обеспечения космической деятельности, земли обороны, безопасности и земли иного специального назначения	Использовать в целях размещения и эксплуатации объектов энергетики	5	8.11
9	32:05:0240901:9 (входит в единое землепользование 32:05:0000000:145)	Брянская область, р-н Дубровский, ВЛ 10кВ Ф.1003 ПС Алешинская (опоры 4-76,3.1,2.1.1,2.1.2,2.2.1,2.2.2,3.2-3.62,3.1.1-3.1.3,2.3.1,2.1-2.4,2.6.1.5-2.6.18)	Земли промышленности, энергетики, транспорта, связи, радиовещания, телевидения, информатики, земли для обеспечения космической деятельности, земли обороны, безопасности и земли иного специального назначения	Использовать в целях размещения и эксплуатации объектов энергетики	5	8.11
10	32:05:0240901:10 (входит в	Брянская область, р-н Дубровский, ВЛ 10кВ Ф.1003 ПС	Земли промышленности,	Использовать в целях размещени	5	8.11

	единое землепользование 32:05:0000000:145)	Алешинская (опоры 4-76,3.1,2.1.1,2.1.2,2.2.1,2.2.2,3.2-3.62,3.1.1-3.1.3,2.3.1,2.1-2.4,2.6.1.5-2.6.18)	энергетики, транспорта, связи, радиовещания, телевидения, информатики, земли для обеспечения космической деятельности, земли обороны, безопасности и земли иного специального назначения	я и эксплуатации объектов энергетики	

начальник отдела **/ Г.В. Левдик /**

(наименование должности) М.П. (подпись) (инициалы, фамилия)

Филиал федерального государственного бюджетного учреждения «Федеральная кадастровая палата Федеральной службы государственной регистрации, кадастра и картографии» по Брянской области
(полное наименование органа кадастрового учета)

КПТ.1.1

КАДАСТРОВЫЙ ПЛАН ТЕРРИТОРИИ

01 . 03 . 2018 г № 32/ИСХ/18-74325

1 Номер кадастрового квартала: 32:05:0240901 **Лист № 3 Всего листов 8833**

Номер п/п	**Кадастровый номер земельного участка**	**Адрес (описание местоположения)**	**Категория земель**	**Разрешенное использование**	**Площадь, кв.м**	**Кадастровая стоимость (руб)**
1	**2**	**3**	**4**	**5**	**6**	**7**
11	32:05:0240901:11 (входит в единое землепользование 32:05:0000000:145)	Брянская область, р-н Дубровский, ВЛ 10кВ Ф.1003 ПС Алешинская (опоры 4-76,3.1,2.1.1,2.1.2,2.2.1,2.2.2,3.2-3.62,3.1.1-3.1.3,2.3.1,2.1-2.4,2.6.1.5-2.6.18)	Земли промышленности, энергетики, транспорта, связи, радиовещания, телевидения, информатики, земли для обеспечения космической	Использовать в целях размещения и эксплуатации объектов энергетики	5	8.11

			деятельности, земли обороны, безопасности и земли иного специального назначения			
12	32:05:0240901:12 (входит в единое землепользование 32:05:0000000:145)	Брянская область, р-н Дубровский, ВЛ 10кВ Ф.1003 ПС Алешинская (опоры 4-76,3.1,2.1.1,2.1.2,2.2.1,2.2.2,3.2-3.62,3.1.1-3.1.3,2.3.1,2.1-2.4,2.6.1.5-2.6.18)	Земли промышленности, энергетики, транспорта, связи, радиовещания, телевидения, информатики, земли для обеспечения космической деятельности, земли обороны, безопасности и земли иного специального назначения	Использовать в целях размещения и эксплуатации объектов энергетики	5	8.11
13	32:05:0240901:13 (входит в единое землепользование 32:05:0000000:145)	Брянская область, р-н Дубровский, ВЛ 10кВ Ф.1003 ПС Алешинская (опоры 4-76,3.1,2.1.1,2.1.2,2.2.1,2.2.2,3.2-3.62,3.1.1-3.1.3,2.3.1,2.1-2.4,2.6.1.5-2.6.18)	Земли промышленности, энергетики, транспорта, связи, радиовещания, телевидения, информатики, земли для обеспечения космической деятельности, земли обороны, безопасности и земли иного специального назначения	Использовать в целях размещения и эксплуатации объектов энергетики	14	23.91
14	32:05:0240901	Брянская область, р-н	Земли	Использова	5	8.11

	:14 (входит в единое землепользование 32:05:0000000:145)	Дубровский, ВЛ 10кВ Ф.1003 ПС Алешинская (опоры 4-76,3.1,2.1.1,2.1.2,2.2.1,2.2.2,3.2-3.62,3.1.1-3.1.3,2.3.1,2.1-2.4,2.6.1.5-2.6.18)	промышленности, энергетики, транспорта, связи, радиовещания, телевидения, информатики, земли для обеспечения космической деятельности, земли обороны, безопасности и земли иного специального назначения	ть в целях размещения и эксплуатации объектов энергетики		
15	32:05:0240901:15 (входит в единое землепользование 32:05:0000000:145)	Брянская область, р-н Дубровский, ВЛ 10кВ Ф.1003 ПС Алешинская (опоры 4-76,3.1,2.1.1,2.1.2,2.2.1,2.2.2,3.2-3.62,3.1.1-3.1.3,2.3.1,2.1-2.4,2.6.1.5-2.6.18)	Земли промышленности, энергетики, транспорта, связи, радиовещания, телевидения, информатики, земли для обеспечения космической деятельности, земли обороны, безопасности и земли иного специального назначения	Использовать в целях размещения и эксплуатации объектов энергетики	5	8.11

начальник отдела **/ Г.В. Левдик /**

(наименование должности) М.П. (подпись) (инициалы, фамилия)

Филиал федерального государственного бюджетного учреждения «Федеральная кадастровая палата Федеральной службы государственной регистрации, кадастра и картографии» по Брянской области
(полное наименование органа кадастрового учета)

КПТ.1.1

КАДАСТРОВЫЙ ПЛАН ТЕРРИТОРИИ

01 . 03 . 2018 г № 32/ИСХ/18-74325

1 Номер кадастрового квартала: 32:05:0240901 **Лист № 4 Всего листов 8833**

Номер п/п	Кадастровый номер земельного участка	Адрес (описание местоположения)	Категория земель	Разрешенное использование	Площадь, кв.м	Кадастровая стоимость (руб)
1	2	3	4	5	6	7
16	32:05:0240901:16 (входит в единое землепользование 32:05:0000000:145)	Брянская область, р-н Дубровский, ВЛ 10кВ Ф.1003 ПС Алешинская (опоры 4-76,3.1,2.1.1,2.1.2,2.2.1,2.2.2,3.2-3.62,3.1.1-3.1.3,2.3.1,2.1-2.4,2.6.1.5-2.6.18)	Земли промышленности, энергетики, транспорта, связи, радиовещания, телевидения, информатики, земли для обеспечения космической деятельности, земли обороны, безопасности и земли иного специального назначения	Использовать в целях размещения и эксплуатации объектов энергетики	5	8.11
17	32:05:0240901:17 (входит в единое землепользование 32:05:0000000:145)	Брянская область, р-н Дубровский, ВЛ 10кВ Ф.1003 ПС Алешинская (опоры 4-76,3.1,2.1.1,2.1.2,2.2.1,2.2.2,3.2-3.62,3.1.1-3.1.3,2.3.1,2.1-2.4,2.6.1.5-2.6.18)	Земли промышленности, энергетики, транспорта, связи, радиовещания, телевидения, информатики, земли для обеспечения космической деятельности, земли обороны, безопасности и земли иного специального назначения	Использовать в целях размещения и эксплуатации объектов энергетики	5	8.11

18	32:05:0240901:18 (входит в единое землепользование 32:05:0000000:145)	Брянская область, р-н Дубровский, ВЛ 10кВ Ф.1003 ПС Алешинская (опоры 4-76,3.1,2.1.1,2.1.2,2.2.1,2.2.2,3.2-3.62,3.1.1-3.1.3,2.3.1,2.1-2.4,2.6.1.5-2.6.18)	Земли промышленности, энергетики, транспорта, связи, радиовещания, телевидения, информатики, земли для обеспечения космической деятельности, земли обороны, безопасности и земли иного специального назначения	Использовать в целях размещения и эксплуатации объектов энергетики	14	23.4
19	32:05:0240901:19 (входит в единое землепользование 32:05:0000000:145)	Брянская область, р-н Дубровский, ВЛ 10кВ Ф.1003 ПС Алешинская (опоры 4-76,3.1,2.1.1,2.1.2,2.2.1,2.2.2,3.2-3.62,3.1.1-3.1.3,2.3.1,2.1-2.4,2.6.1.5-2.6.18)	Земли промышленности, энергетики, транспорта, связи, радиовещания, телевидения, информатики, земли для обеспечения космической деятельности, земли обороны, безопасности и земли иного специального назначения	Использовать в целях размещения и эксплуатации объектов энергетики	5	8.11
20	32:05:0240901:20	Брянская область, р-н Дубровский, КТП 40 Ф.1003 ПС Алешинская д. Плетневка	Земли промышленности, энергетики, транспорта, связи, радиовещания, телевидения,	Использовать в целях размещения и эксплуатации объектов энергетики	49 +/- 12	82.32

			информатики, земли для обеспечения космической деятельности, земли обороны, безопасности и земли иного специального назначения			

начальник отдела **/ Г.В. Левдик /**

(наименование должности) М.П. (подпись) (инициалы, фамилия)

Филиал федерального государственного бюджетного учреждения «Федеральная кадастровая палата Федеральной службы государственной регистрации, кадастра и картографии» по Брянской области
(полное наименование органа кадастрового учета)

КПТ.1.1

КАДАСТРОВЫЙ ПЛАН ТЕРРИТОРИИ

01 . 03 . 2018 г № 32/ИСХ/18-74325

1 Номер кадастрового квартала: 32:05:0240901 **Лист № 5 Всего листов 8833**

Номер п/п	Кадастровый номер земельного участка	Адрес (описание местоположения)	Категория земель	Разрешенное использование	Площадь, кв.м	Кадастровая стоимость (руб)
1	**2**	**3**	**4**	**5**	**6**	**7**
21	32:05:0240901:21 (входит в единое землепользование 32:05:0000000:170)	обл. Брянская, р-н Дубровский, СПК "Сещинский" (прочие земли)	Земли сельскохозяйственного назначения	Для сельскохозяйственного производства	31207	2677.53
22	32:05:0240901:22	Брянская обл, р-н Дубровский, СПК "Сещинский"(бывший СХПК "Сещинский"), юго-восточнее н.п. Плетневка, поле №21	Земли сельскохозяйственного назначения	Для ведения сельскохозяйственного производства	456400 +/-5911	1096683.56
23	32:05:024090	Брянская	Земли	для	114100	274170.8

	1:23	область, р-н Дубровский, СПК Сещинский (земельные)	сельскохозяйственного назначения	сельскохозяйственного производства	+/-2956	9
24	32:05:0000000:540 (Граница участка многоконтурная. Количество контуров - 27)	Брянская область, р-н Дубровский, в районе п Сеща	Земли промышленности, энергетики, транспорта, связи, радиовещания, телевидения, информатики, земли для обеспечения космической деятельности, земли обороны, безопасности и земли иного специального назначения	объекты инженерной инфраструктуры (ГРП, ШРП, ТП, КТП, водонапорные башни и т. д.)	27 +/-27	43.74
25	32:05:0000000:551	Брянская область, р-н Дубровский, тер Сещинское сельское поселение	Земли сельскохозяйственного назначения	для сельскохозяйственного производства	228200 +/-4180	548341.78

начальник отдела **/ Г.В. Левдик /**

(наименование должности) М.П. (подпись) (инициалы, фамилия)

Филиал федерального государственного бюджетного учреждения «Федеральная кадастровая палата Федеральной службы государственной регистрации, кадастра и картографии» по Брянской области
(полное наименование органа кадастрового учета)

КПТ.1.1

КАДАСТРОВЫЙ ПЛАН ТЕРРИТОРИИ

01 . 03 . 2018 г № 32/ИСХ/18-74324

1 Номер кадастрового квартала: 32:05:0240801 **Лист № 1 Всего листов 8801**

2 Площадь кадастрового квартала: 62.38 Га

3 Общие сведения о земельных участках в кадастровом квартале:

Номер п/п	Кадастровый номер земельного участка	Адрес (описание местоположения)	Категория земель	Разрешенное использование	Площадь, кв.м	Кадастровая стоимость (руб)
1	2	3	4	5	6	7
1	32:05:0240801:1 (входит в единое землепользование 32:05:0000000:23)	Брянская область, р-н Дубровский, "МГ-Брянск-Смоленск в Дубровском районе"	Земли промышленности, энергетики, транспорта, связи, радиовещания, телевидения, информатики, земли для обеспечения космической деятельности, земли обороны, безопасности и земли иного специального назначения	для несельскохозяйственных нужд "МГ Брянск-Смоленск в Дубровском районе"	4 +/- 3.50	6.71
2	32:05:0240801:2 (входит в единое землепользование 32:05:0000000:23)	Брянская область, р-н Дубровский, "МГ-Брянск-Смоленск в Дубровском районе"	Земли промышленности, энергетики, транспорта, связи, радиовещания, телевидения, информатики, земли для обеспечения космической деятельности, земли обороны, безопасности и земли иного специального	для несельскохозяйственных нужд "МГ Брянск-Смоленск в Дубровском районе"	4 +/- 3.50	6.71

			назначения			
3	32:05:0240801:3 (входит в единое землепользование 32:05:0000000:23)	Брянская область, р-н Дубровский, "МГ-Брянск-Смоленск в Дубровском районе"	Земли промышленности, энергетики, транспорта, связи, радиовещания, телевидения, информатики, земли для обеспечения космической деятельности, земли обороны, безопасности и земли иного специального назначения	для несельскохозяйственных нужд "МГ Брянск-Смоленск в Дубровском районе"	4 +/- 3.50	6.71
4	32:05:0240801:4 (входит в единое землепользование 32:05:0000000:23)	Брянская область, р-н Дубровский, "МГ-Брянск-Смоленск в Дубровском районе"	Земли промышленности, энергетики, транспорта, связи, радиовещания, телевидения, информатики, земли для обеспечения космической деятельности, земли обороны, безопасности и земли иного специального назначения	для несельскохозяйственных нужд "МГ Брянск-Смоленск в Дубровском районе"	4 +/- 3.50	6.71
5	32:05:0240801:5 (входит в единое землепользование 32:05:0000000:89)	Местоположение установлено относительно ориентира, расположенного в границах участка. Почтовый адрес ориентира: обл. Брянская, р-н Дубровский, СПК	Земли сельскохозяйственного назначения	Для сельскохозяйственного производства	360000	603504

"Сещинский" (межселенные земли)

начальник отдела **/ Г.В. Левдик /**

(наименование должности) М.П. (подпись) (инициалы, фамилия)

Филиал федерального государственного бюджетного учреждения «Федеральная кадастровая палата Федеральной службы государственной регистрации, кадастра и картографии» по Брянской области
(полное наименование органа кадастрового учета)

КПТ.1.1

КАДАСТРОВЫЙ ПЛАН ТЕРРИТОРИИ

01 . 03 . 2018 г № 32/ИСХ/18-74324

1 Номер кадастрового квартала: 32:05:0240801 **Лист № 2 Всего листов 8801**

Номер п/п	Кадастровый номер земельного участка	Адрес (описание местоположения)	Категория земель	Разрешенное использование	Площадь, кв.м	Кадастровая стоимость (руб)
1	2	3	4	5	6	7
6	32:05:0240801:6 (входит в единое землепользование 32:05:0000000:170)	обл. Брянская, р-н Дубровский, СПК "Сещинский" (прочие земли)	Земли сельскохозяйственного назначения	Для сельскохозяйственного производства	183753	15765.98
7	32:05:0320101:13	Брянская область, р-н Дубровский, аэродром	Земли промышленности, энергетики, транспорта, связи, радиовещания, телевидения, информатики, земли для обеспечения космической деятельности, земли обороны, безопасности и земли иного специального назначения	Под объекты обороны, безопасности, космического обеспечения	11448062 +/-59211	27750102.8
8	32:05:0000000:540	Брянская область, р-н	Земли промышленност	объекты инженерной	27 +/-27	43.74

(Граница участка многоконтурная. Количество контуров - 27)	Дубровский, в районе п Сеща	и, энергетики, транспорта, связи, радиовещания, телевидения, информатики, земли для обеспечения космической деятельности, земли обороны, безопасности и земли иного специального назначения	инфраструктуры (ГРП, ШРП, ТП, КТП, водонапорные башни и т. д.)

начальник отдела **/ Г.В. Левдик /**

(наименование должности) М.П. (подпись) (инициалы, фамилия)

ФЕДЕРАЛЬНАЯ СЛУЖБА ГОСУДАРСТВЕННОЙ РЕГИСТРАЦИИ, КАДАСТРА И КАРТОГРАФИИ
(РОСРЕЕСТР)

УПРАВЛЕНИЕ РОСРЕЕСТРА ПО БРЯНСКОЙ ОБЛАСТИ

МЕЖМУНИЦИПАЛЬНЫЙ ОТДЕЛ ПО ДУБРОВСКОМУ И РОГНЕДИНСКОМУ РАЙОНАМ
ул.Победы,12 п.Дубровка, Дубровский район, Брянская область, 242750
8(48332) 9-12-79

«21» февраля 2018 г. № 3.13-24/065

Генеральному директору
ООО «Геосейсмопоиск»
А.Г. Жданову
660125, г. Красноярск,
ул. Водопьянова 1д, офис 3-6

На Ваш запрос №84 от 01.02.2018 г. межмуниципальный отдел по Дубровскому и Рогнединскому районам Управления Росреестра по Брянской области сообщает, что в государственном фонде данных полученных в результате проведения землеустройства имеются следующие сведения о правообладателях земельных участков, в границах указанных в приложенной к Вашему запросу схеме:

Согласно кадастровой карте СХПК «Сещинский» Дубровского района Брянской области архивный номер 650 часть испрашиваемого Вами земельного участка проходит по участку находящемуся в общей долевой собственности граждан (условные земельные доли). Данный земельный участок состоит на государственном кадастровом учете с кадастровым номером 32:05:0240901:1 и входит в состав единого землепользования с кадастровым номером 32:05:0000000:72. Сведения о собственниках Вы можете запросить в установленном законом порядке в ЕГРН (едином государственном реестре недвижимости).

Кроме того согласно материалам инвентаризации земель ГУ «Управление дорожного хозяйства Брянской области» газопровод пересекает автодорогу «Брянск-Смоленск»-Деньгубовка. Земельный участок под автодорогой состоит на государственном кадастровом учете с кадастровым номером 32:05:0280328:1 и входит в состав единого землепользования с кадастровым номером 32:05:0000000:18. Данный земельный участок находится в постоянном (бессрочном) пользовании ГУ «Управление дорожного хозяйства Брянской

ОБЩЕСТВО С ОГРАНИЧЕННОЙ ОТВЕТСТВЕННОСТЬЮ «Геосейсмопоиск» Вх.№ 123 27 февраля 2018 г.

области» на основании постановления администрации Дубровского района №608 от 23.12.2002 г.

Приложение:

1. Копия кадастровой карты СХПК «Сещинский» Дубровского района Брянской области -3 листа.
2. Выкопировка из материалам инвентаризации земель ГУ «Управление дорожного хозяйства Брянской области» - 1 лист.
3. Копия постановления администрации Дубровского района №608 от 23.12.2002 г. – 1 лист.

Начальник межмуниципального отдела
по Дубровскому и Рогнединскому районам
Управления Росреестра по Брянской области **В.М.Ахрюшина**

ПЛАН ГРАНИЦ ЗЕМЕЛЬ

Управления дорожного хозяйства Брянской области

под автомобильной дорогой 5-20 «Брянск-Смоленск» - Деньгубовка

СХЕМА
расположения листов

1	2	3	4	5	6	7	8	9	10	11

Руководитель комитета по земельным ресурсам и землеустройству Дубровского района

Специалист управления сельского хозяйства

Начальник отдела содержания ГУ «Управление дорожного хозяйства Брянской области»

Начальник Дубровского дорожного ГУ «Управление дорожного хозяйства Брянской области»

Начальник Сещенского военного горнизона

Глава Сещенской сельской администрации

Председатель СПК «Сещенский»

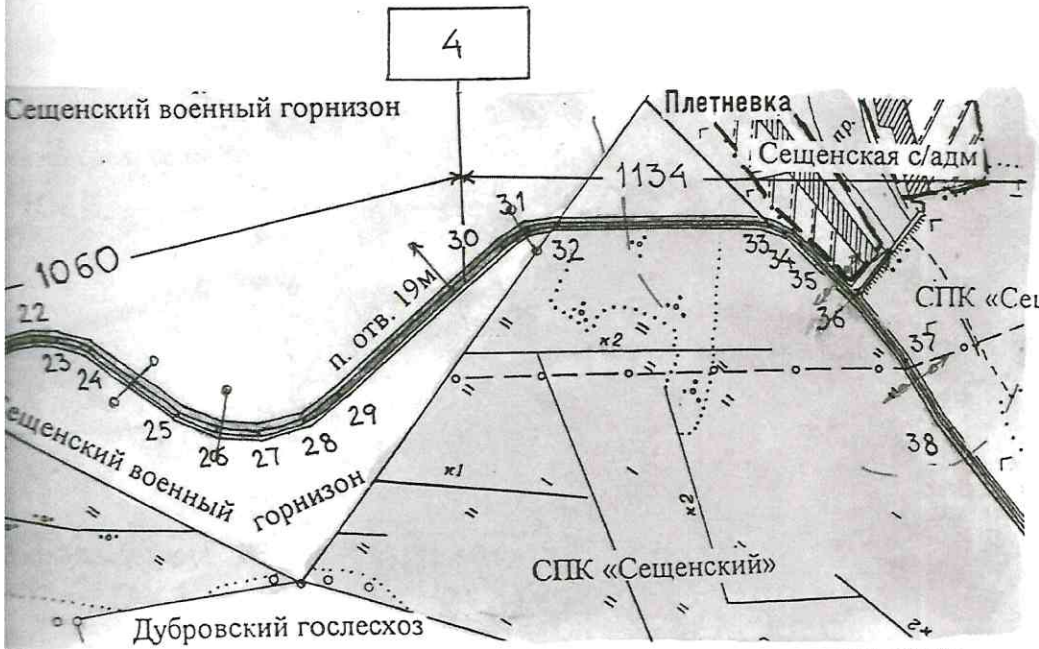

УСЛОВНЫЕ ОБОЗНАЧЕНИЯ

- Мост
- Труба
- Съезд
- Павильон
- Остановка
- Водоток
- Ограждения
- Тротуар
- Теплотрасса
- Водопровод

- Сещенская с/адм
- Сещенский военный горнизон
- СПК «Сещенский»
- Дубровский гослесхоз

Гл.инженер.	А.А.Семенищенков
Зам. гл. инж.	О.Г.Беликова
Нач. группы	Е.С.Пяташов
Инженер	Н.Л.Иванина

РОССИЙСКАЯ ФЕДЕРАЦИЯ
АДМИНИСТРАЦИЯ ДУБРОВСКОГО РАЙОНА

П О С Т А Н О В Л Е Н И Е

от «23» 12 2002 г. № 608
п. Дубровка

Об утверждении материалов инвентаризации земель ГУ «Управление дорожного хозяйства Брянской области» под автомобильными дорогами общего пользования.

Рассмотрев материалы инвентаризации земель ГУ «Управления дорожного хозяйства Брянской области» под автомобильными дорогами общего пользования в границах Дубровского района, выполненные ФГУП «Брянскземпроект» при участии комиссии, назначенной распоряжением главы района №237-р от 01.10.02 г.,

П О С Т А Н О В Л Я Ю:

1. Утвердить материалы инвентаризации земель ГУ «Управления дорожного хозяйства Брянской области», согласно приложению №1.
2. Считать закреплёнными в постоянное (бессрочное) пользование, за ГУ «Управления дорожного хозяйства Брянской области» земельные участки общей площадью 298,98 га. занятых автомобильными дорогами общего пользования в границах района (приложение №1), право пользования земельными участками необходимо зарегистрировать в Комитете по регистрации прав на недвижимое имущество и сделок с ним.
3. ГУ «Управление дорожного хозяйства Брянской области» использовать земли по целевому назначению, соблюдать природоохранные мероприятия при эксплуатации автомобильных дорог, не допускать загрязнения земель, зарастания сорной растительностью полос отвода автомобильных дорог, не совершать действий нарушающих интересы соседних землепользователей, не допускать повреждения инженерных коммуникаций других собственников.
4. Установить особый режим использования земель в охранных зонах трубопроводов, кабелей связи, других инженерных сооружений и коммуникаций, пересекающих автомобильные дороги, а так же в водо-охранных зонах рек и водоёмов, согласно приложению №2.
5. Запретить предоставление земельных участков для капитального строительства и реконструкции объектов, расположенных в полосе отвода автомобильных дорог без письменного разрешения ГУ «Управление дорожного хозяйства Брянской области».

Глава района Е. Д. Кузавлёв

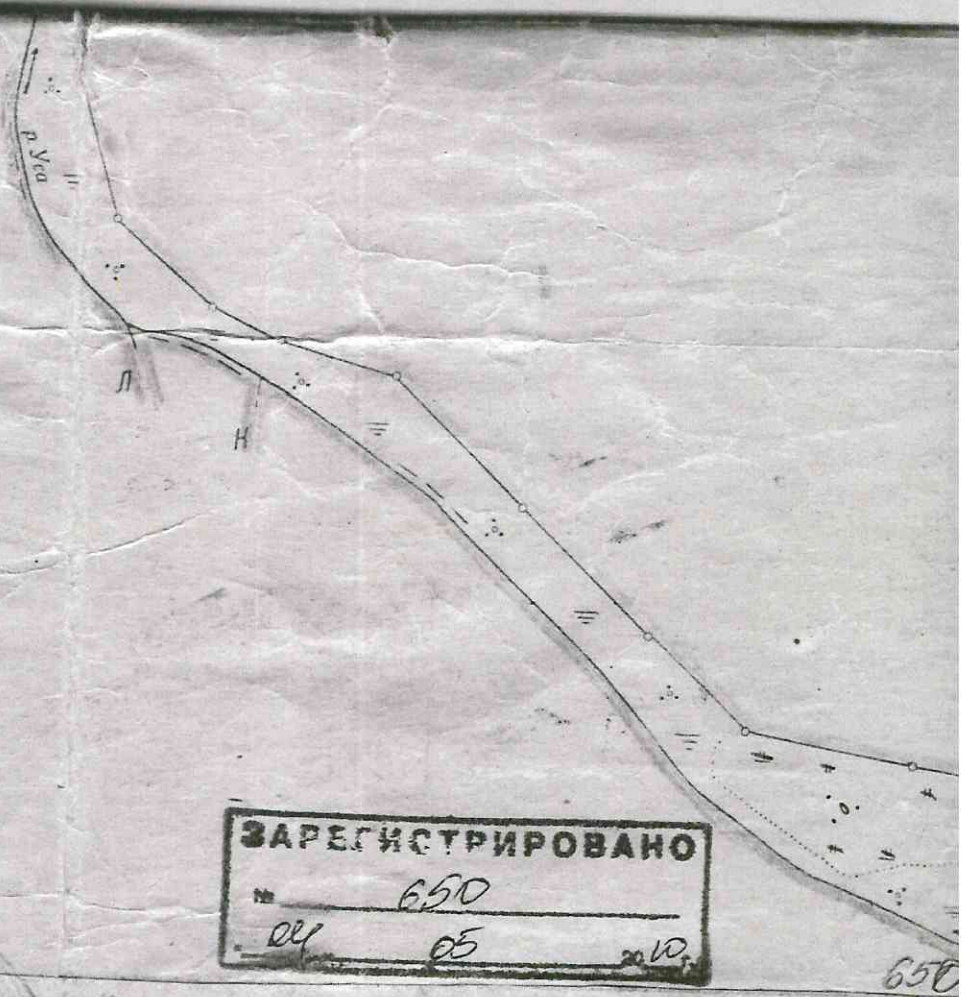

ЗАРЕГИСТРИРОВАНО
№ 650
04 05 2010 г.

650

Гл. инж.	А.А.Семенищенков		
Нач. отд.	Н.В.Роговенко		
Нач. пр.	Н.С.Згура		
Инженер	Н.Е. Ломакина		
Техник			

Составление кадастровой карты

СХПК „Сещинский" Дубровского района Брянской области

Кадастровая карта

М 1:10000

Стадия	Лист	Листов
3к	1	1

Роскомзем
ин-т РосНИИземпроект
Брянское землеустроит
ное предприятие

1:10000

Составлен



УСЛОВНЫЕ ОБОЗНАЧЕНИЯ

1. Сельхозугодья в коллективной собственности:

1-2915 / 184 — Пашня — НОМЕР РАБОЧЕГО УЧАСТКА — ОЦЕНКА В БАЛЛОГЕКТАРАХ / ПЛОЩАДЬ, ГА

59-91 / 4 — Многолетние насаждения — НОМЕР РАБОЧЕГО УЧАСТКА — ОЦЕНКА В БАЛЛОГЕКТАРАХ / ПЛОЩАДЬ, ГА

2с-84 / 8 — Сенокос — НОМЕР СЕНОКОСНОГО УЧАСТКА — ОЦЕНКА В БАЛЛОГЕКТАРАХ / ПЛОЩАДЬ, ГА

3-76Г / 100 — Пастбище — НОМЕР ПАСТБИЩНОГО УЧАСТКА — ОЦЕНКА В БАЛЛОГЕКТАРАХ / ПЛОЩАДЬ, ГА

Земли для первоочередного выхода

2. Фонд перераспределения

3. Посторонние землепользователи:

1 / 4053 — НОМЕР / ПЛОЩАДЬ, ГА

Граница земель сельской администрации

4. Границы мелиорированных земель:

Осушенных закрытым дренажем

Орошаемых

Компенсация с/х угодий коллективно-долевой собственности из фонда перераспределения

11 — Вид угодий на перспективу

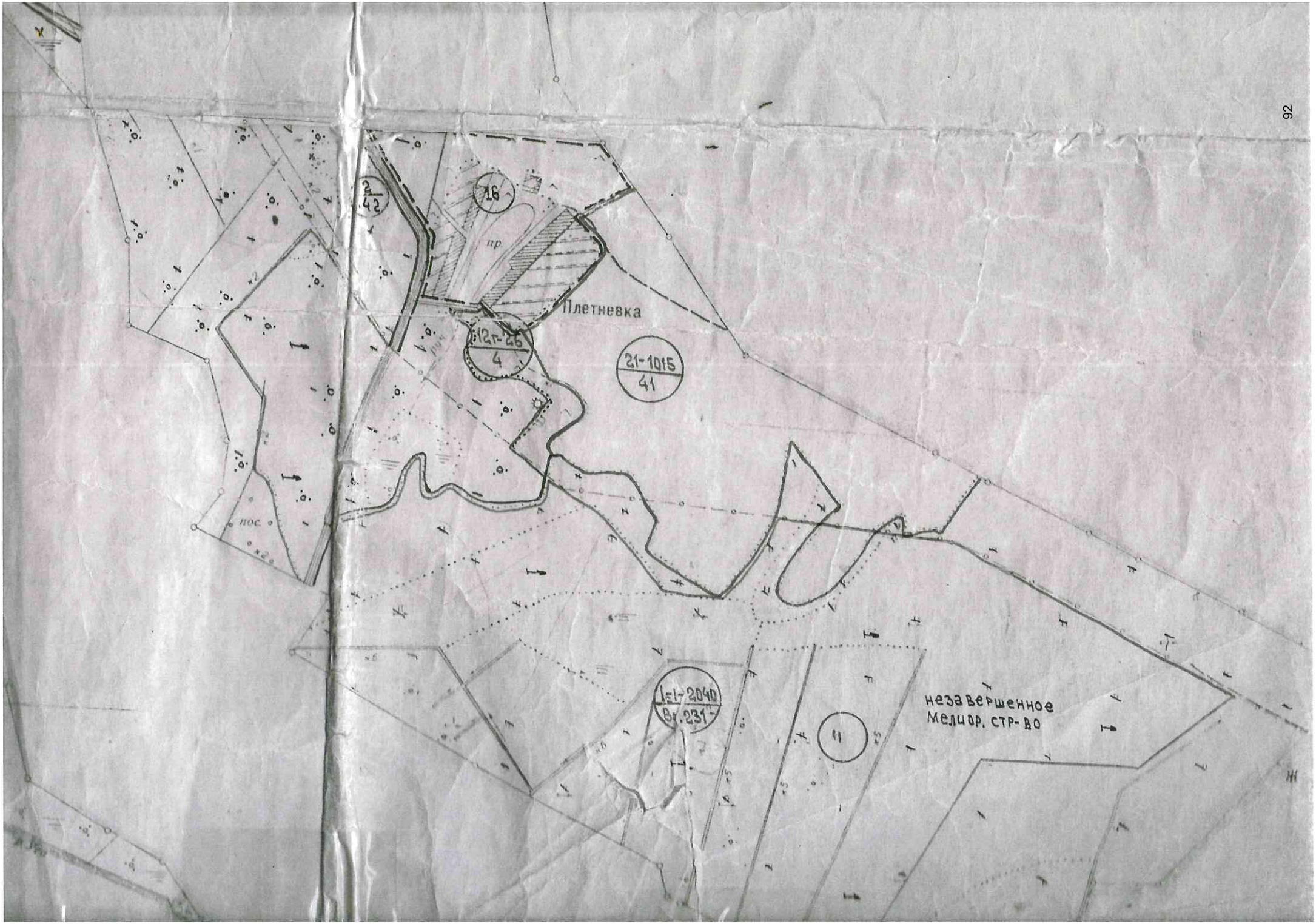
16
пр.
Плетневка
12г-26
4
21-1015
41
пос.
1-1-2040
Вх.231-
11
незавершенное
мелиор. стр-во

**МИНИСТЕРСТВО
СЕЛЬСКОГО ХОЗЯЙСТВА
РОССИЙСКОЙ ФЕДЕРАЦИИ**
(Минсельхоз России)

ДЕПАРТАМЕНТ МЕЛИОРАЦИИ
(Депмелиорация)

Федеральное государственное бюджетное учреждение «Управление мелиорации земель и сельскохозяйственного водоснабжения по Брянской области»
(ФГБУ «Управление «Брянскмелиоводхоз»)

241050, г.Брянск, 2-й Трубчевский проезд, д. 7
Тел./факс (4832) 72-27-10, 72-27-14
E-mail: info@melio.ru

ООО «Красноярскгазпром нефтегазпроект»
Генеральному директору

Р.С. Теликовой

на № 83 от 01.02. 2018 г.
Исх. № 80 от 23.04.18.

Уважаемая Раиса Сергеевна!

ФГБУ «Управление «Брянскмелиоводхоз» рассмотрело Ваше обращение от 01 февраля 2018 года № 83 о выдаче справки о наличии (отсутствии) мелиорированных земель, а также мелиоративных, противоэрозионных и гидротехнических систем (сооружений) по объекту «Газопровод 160.16 от 70.0 до 230.16 км Брянск-Смоленск, Инв. №000000777, МГ «Брянск-Смоленск» с 72,4 км по 74,8 км. Восстановление проектного положения трубы. Смоленское ЛПУ МГ», расположенному в Дубровском районе, Брянской области.

Обозначенная трасса автомобильной дороги на прилагаемом плане по Дубровскому району Брянской области не затрагивает мелиоративные системы **федеральной собственности** (отрегулированные водоприемники, магистральные каналы и ГТС), находящиеся в оперативном управлении учреждения.

Директор ФГБУ «Управление «Брянскмелиоводхоз» **С.Н. Махновский**

П.Д. Копытов
8(4832) 722711

ФЕДЕРАЛЬНОЕ АГЕНТСТВО ПО НЕДРОПОЛЬЗОВАНИЮ
(Роснедра)

**ДЕПАРТАМЕНТ ПО НЕДРОПОЛЬЗОВАНИЮ
ПО ЦЕНТРАЛЬНОМУ ФЕДЕРАЛЬНОМУ ОКРУГУ
(Центрнедра)**

Отдел геологии и лицензирования
по Брянской, Смоленской и Орловской областям

ул. Калинина, г. Брянск, 241050
Тел. (4832) 66-45-66, факс (4832) 66-45-15
E-mail: bryansk@rosnedra.com

Генеральному директору
ООО «Геосейсмопоиск»

А.Г. Жданову

660075, РФ, Красноярский край,
г. Красноярск, ул. Маерчака, д. 10,
оф. 6-01

30.03.2018 № 11БРН-07/159
на № 200 от 14.03.2018

ЗАКЛЮЧЕНИЕ № БРН 000020

об отсутствии полезных ископаемых в недрах под участком предстоящей застройки

Составлено по запросу ООО «Геосейсмопоиск» (ИНН 2466208632)
(наименование организации получающей заключение)

В границах участка предстоящей застройки расположенной по адресу: МГ «Брянск-Смоленск» с 72,4 км по 74,8 км, Дубровский район, Брянская область
(наименование административного района, области)

с внешними контурами участка предстоящей застройки и географическими координатами его угловых точек (Приложение 1) 1, 2, 3, 4, 5, 6, 7, 8, 9, 10, 11,12
(обозначение угловых точек площади застройки)

запасы полезных ископаемых, учтенные территориальными и Государственными балансами полезных ископаемых - **отсутствуют.**

Срок действия заключения 1 год.

Начальник отдела С.В. Дадыкин

Приложение 1.
к Заключению № БРН 000020 от 30.03.2018г.

Каталог координат угловых точек участка

точка № п/п	северная широта (WGS - 84)	восточная долгота (WGS - 84)
1	53^0 42′ 02,16″	33^0 20′ 44,88″
2	53^0 42′ 12,60″	33^0 20′ 09,60″
3	53^0 42′ 15,48″	33^0 19′ 22,44″
4	53^0 42′ 19,80″	33^0 19′ 10,20″
5	53^0 42′ 24,12″	33^0 19′ 01,20″
6	53^0 42′ 33,48″	33^0 18′ 50,76″
7	53^0 42′ 32,76″	33^0 18′ 48,24″
8	53^0 42′ 23,04″	33^0 18′ 59,04″
9	53^0 42′ 18,36″	33^0 19′ 09,12″
10	53^0 42′ 14,04″	33^0 19′ 21,36″
11	53^0 42′ 10,80″	33^0 20′ 08,52″
12	53^0 42′ 00,72″	33^0 20′ 43,44″

Объект: *«МГ «Брянск – Смоленск» с 72,4 км по 74,8 км» на территории Дубровского района Брянской области.*

Начальник отдела С.В. Дадыкин

полное наименование органа регистрации прав

Раздел 1 **7.11**

Выписка из Единого государственного реестра недвижимости об объекте недвижимости

Сведения о характеристиках объекта недвижимости

На основании запроса от 26.03.2018 г., поступившего на рассмотрени 26.03.2018 г., сообщаем, что согласно записям Единого государственного реестра недвижимости:

Земельный участок			
(вид объекта н движимости)			
Лист № ___ Раздела **1**	Всего листов разд ла **1**: ___	Всего разделов: ___	Всего листов выписки: ___
26.03.2018 № 99/2018/89821870			
Кадастровый номер:		**32:05:0000000:18 (единое землепользование)**	

Номер кадастрового квартала:	32:05:0000000
Дата присвоения кадастрового номера:	30.06.2006
Ранее присвоенный государственный учетный номер:	данные отсутствуют
Адрес:	Брянская область, р-н Дубровский, автодорога 5-20 "Брянск- Смоленск"- Деньгубовка
Площадь:	401315 кв. м
Кадастровая стоимость, руб.:	83072205
Кадастровые номера расположенных в пределах земельного участка объектов недвижимости:	данные отсутствуют
Кадастровые номера объектов недвижимости, из которых образован объект недвижимости:	данные отсутствуют
Кадастровые номера образованных объектов недвижимости:	данные отсутствуют
Сведения о включении объекта недвижимости в состав предприятия как имущественного комплекса:	

Государственный регистратор		ФГИС ЕГРН
полное наименование должности	подпись	инициалы, фамилия

М.П.

Выписка из Единого государственного реестра недвижимости об объекте недвижимости

Сведения о характеристиках объекта недвижимости

Земельный участок			
(вид объекта недвижимости)			
Лист № ___ Раздела **1**	Всего листов раздела **1**: ___	Всего разделов: ___	Всего листов выписки: ___
26.03.2018 № 99/2018/89821870			
Кадастровый номер:		**32:05:0000000:18 (единое землепользование)**	

Категория земель:	Земли промышленности, энергетики, транспорта, связи, радиовещания, телевидения, информатики, земли для обеспечения космической деятельности, земли обороны, безопасности и земли иного специального назначения
Виды разрешенного использования:	под объекты транспорта - автомобильного
Сведения о кадастровом инженере:	данные отсутствуют
Сведения о лесах, водных объектах и об иных природных объектах, расположенных в пределах земельного участка:	данные отсутствуют
Сведения о том, что земельный участок полностью или частично расположен в границах зоны с особыми условиями использования территории или территории объекта культурного наследия	данные отсутствуют
Сведения о том, что земельный участок расположен в границах особой экономической зоны, территории опережающего социально-экономического развития, зоны территориального развития в Российской Федерации, игорной зоны:	данные отсутствуют
Сведения о том, что земельный участок расположен в границах особо охраняемой природной территории, охотничьих угодий, лесничеств, лесопарков:	данные отсутствуют
Сведения о результатах проведения государственного земельного надзора:	данные отсутствуют
Сведения о расположении земельного участка в границах территории, в отношении которой утвержден проект межевания территории:	данные отсутствуют

Государственный регистратор		ФГИС ЕГРН
полное наименование должности	подпись	инициалы, фамилия

М.П.

Выписка из Единого государственного реестра недвижимости об объекте недвижимости

Сведения о характеристиках объекта недвижимости

Земельный участок			
(вид объекта недвижимости)			
Лист № ___ Раздела **1**	Всего листов раздела **1**: ___	Всего разделов: ___	Всего листов выписки: ___
26.03.2018 № 99/2018/89821870			
Кадастровый номер:		**32:05:0000000:18 (единое землепользование)**	

Условный номер земельного участка:	данные отсутствуют
Сведения о принятии акта и (или) заключении договора, предусматривающих предоставление в соответствии с земельным законодательством исполнительным органом государственной власти или органом местного самоуправления находящегося в государственной или муниципальной собственности земельного участка для строительства наемного дома социального использования или наемного дома коммерческого использования:	данные отсутствуют
Сведения о том, что земельный участок или земельные участки образованы на основании решения об изъятии земельного участка и (или) расположенного на нем объекта недвижимости для государственных или муниципальных нужд:	данные отсутствуют
Сведения о том, что земельный участок образован из земель или земельного участка, государственная собственность на которые не разграничена:	данные отсутствуют
Сведения о наличии земельного спора о местоположении границ земельных участков:	данные отсутствуют
Статус записи об объекте недвижимости:	Сведения об объекте недвижимости имеют статус "актуальные, ранее учтенные"
Особые отметки:	Граница земельного участка не установлена в соответствии с требованиями земельного законодательства. Сведения о видах разрешенного использовании имеют статус «Актуальные незасвидетельствованные». Право (ограничение права, обременение объекта недвижимости) зарегистрировано на данный объект недвижимости с видами разрешенного использования «Для размещения объектов промышленности, энергетики, транспорта, связи, радиовещания, телевидения, информатики, обеспечения космической деятельности, обороны, безопасности и иного специального назначения». Сведения необходимые для заполнения раздела 3 отсутствуют. Сведения необходимые для заполнения раздела 3.1 отсутствуют. Сведения необходимые для заполнения раздела 3.2 отсутствуют. Сведения необходимые для заполнения раздела 4 отсутствуют. Сведения необходимые для заполнения раздела 4.1 отсутствуют. Сведения необходимые для заполнения раздела 4.2 отсутствуют. Список кадастровых номеров (площадей) обособленных (условных) участков, входящих в единое землепользование: 32:05:0280330:1 (71480кв.м) , 32:05:0280329:1 (104243кв.м) , 32:05:0280328:1 (166951кв.м) , 32:05:0280332:1 (58641кв.м) .

Получатель выписки:	Баранова Ольга Владимировна

Государственный регистратор		ФГИС ЕГРН
полное наименование должности	подпись	инициалы, фамилия

М.П.

Выписка из Единого государственного реестра недвижимости об объекте недвижимости

Сведения о зарегистрированных правах

Земельный участок			
(вид объекта недвижимости)			
Лист № ___ Раздела **2**	Всего листов раздела **2**: ___	Всего разделов: ___	Всего листов выписки: ___
26.03.2018 № 99/2018/89821870			
Кадастровый номер:		**32:05:0000000:18 (единое землепользование)**	

1.	Правообладатель (правообладатели):	1.1.	Казенное учреждение "Управление автомобильных дорог Брянской области", ИНН: 3234046165
2.	Вид, номер и дата государственной регистрации права:	2.1.	Постоянное (бессрочное) пользование, № 32-1/05-2/2004-336 от 15.10.2004
3.	Ограничение прав и обременение объекта недвижимости:	не зарегистрировано	
4.	Договоры участия в долевом строительстве:	не зарегистрировано	
5.	Заявленные в судебном порядке права требования:	данные отсутствуют	
6.	Сведения о возражении в отношении зарегистрированного права:	данные отсутствуют	
7.	Сведения о наличии решения об изъятии объекта недвижимости для государственных и муниципальных нужд:	данные отсутствуют	
8.	Сведения о невозможности государственной регистрации без личного участия правообладателя или его законного представителя:		
9.	Правопритязания и сведения о наличии поступивших, но не рассмотренных заявлений о проведении государственной регистрации права (перехода, прекращения права), ограничения права или обременения объекта недвижимости, сделки в отношении объекта недвижимости:	данные отсутствуют	
10.	Сведения об осуществлении государственной регистрации сделки, права, ограничения права без необходимого в силу закона согласия третьего лица, органа:	данные отсутствуют	
11.	Сведения о невозможности государственной регистрации перехода, прекращения, ограничения права на земельный участок из земель сельскохозяйственного назначения:		

Государственный регистратор		ФГИС ЕГРН
полное наименование должности	подпись	инициалы, фамилия

М.П.

Раздел 1

Выписка из Единого государственного реестра недвижимости об объекте недвижимости

Сведения о характеристиках объекта недвижимости

На основании запроса от 02.04.2018 г., поступившего на рассмотрение 02.04.2018 г., сообщаем, что согласно записям Единого государственного реестра недвижимости:

Земельный участок			
(вид объекта недвижимости)			
Лист № ___ Раздела **1**	Всего листов раздела **1**: ___	Всего разделов: ___	Всего листов выписки: ___
02.04.2018 № 99/2018/91058552			
Кадастровый номер:		**32:05:0000000:72 (единое землепользование)**	

Номер кадастрового квартала:	32:05:0000000
Дата присвоения кадастрового номера:	29.01.1993
Ранее присвоенный государственный учетный номер:	данные отсутствуют
Адрес:	Брянская область, р-н Дубровский, д Плетневка, СПК "Сещинский", (земельные доли)
Площадь:	11670516 кв. м
Кадастровая стоимость, руб.:	28043082.9
Кадастровые номера расположенных в пределах земельного участка объектов недвижимости:	данные отсутствуют
Кадастровые номера объектов недвижимости, из которых образован объект недвижимости:	данные отсутствуют
Кадастровые номера образованных объектов недвижимости:	32:05:0240102:32, 32:05:0240301:97, 32:05:0240701:82, 32:05:0000000:551, 32:05:0240101:6, 32:05:0240102:40, 32:05:0240301:93, 32:05:0240301:94, 32:05:0240102:37, 32:05:0240102:36, 32:05:0240102:34, 32:05:0240701:81, 32:05:0240201:5, 32:05:0240301:133, 32:05:0240701:84, 32:05:0240202:23, 32:05:0240701:79, 32:05:0240202:24, 32:05:0240102:39, 32:05:0240701:78, 32:05:0240901:23, 32:05:0240301:95, 32:05:0240701:86, 32:05:0240101:9, 32:05:0240102:38, 32:05:0240701:104, 32:05:0240302:55, 32:05:0240301:101, 32:05:0240701:83, 32:05:0240202:27, 32:05:0240202:26, 32:05:0240301:132, 32:05:0240102:35, 32:05:0240901:22, 32:05:0240302:57, 32:05:0240301:99, 32:05:0240701:80, 32:05:0240101:8, 32:05:0240701:106, 32:05:0240702:594, 32:05:0240301:98, 32:05:0240202:25, 32:05:0240201:4, 32:05:0240202:28, 32:05:0240301:96, 32:05:0240701:85, 32:05:0240301:134, 32:05:0240102:33, 32:05:0240701:87, 32:05:0240301:100, 32:05:0240302:53
Сведения о включении объекта недвижимости в состав предприятия как имущественного комплекса:	

Государственный регистратор		ФГИС ЕГРН
полное наименование должности	подпись	инициалы, фамилия

М.П.

Выписка из Единого государственного реестра недвижимости об объекте недвижимости

Сведения о характеристиках объекта недвижимости

Земельный участок			
(вид объекта недвижимости)			
Лист № ___ Раздела **1**	Всего листов раздела **1**: ___	Всего разделов: ___	Всего листов выписки: ___
02.04.2018 № 99/2018/91058552			
Кадастровый номер:		**32:05:0000000:72 (единое землепользование)**	

Категория земель:	Земли сельскохозяйственного назначения
Виды разрешенного использования:	Для сельскохозяйственного производства
Сведения о кадастровом инженере:	данные отсутствуют
Сведения о лесах, водных объектах и об иных природных объектах, расположенных в пределах земельного участка:	данные отсутствуют
Сведения о том, что земельный участок полностью или частично расположен в границах зоны с особыми условиями использования территории или территории объекта культурного наследия	данные отсутствуют
Сведения о том, что земельный участок расположен в границах особой экономической зоны, территории опережающего социально-экономического развития, зоны территориального развития в Российской Федерации, игорной зоны:	данные отсутствуют
Сведения о том, что земельный участок расположен в границах особо охраняемой природной территории, охотничьих угодий, лесничеств, лесопарков:	данные отсутствуют
Сведения о результатах проведения государственного земельного надзора:	данные отсутствуют
Сведения о расположении земельного участка в границах территории, в отношении которой утвержден проект межевания территории:	данные отсутствуют

Государственный регистратор		ФГИС ЕГРН
полное наименование должности	подпись	инициалы, фамилия

М.П.

Выписка из Единого государственного реестра недвижимости об объекте недвижимости

Сведения о характеристиках объекта недвижимости

Земельный участок			
(вид объекта недвижимости)			
Лист № ___ Раздела **1**	Всего листов раздела **1**: ___	Всего разделов: ___	Всего листов выписки: ___
02.04.2018 № 99/2018/91058552			
Кадастровый номер:		**32:05:0000000:72 (единое землепользование)**	

Условный номер земельного участка:	данные отсутствуют
Сведения о принятии акта и (или) заключении договора, предусматривающих предоставление в соответствии с земельным законодательством исполнительным органом государственной власти или органом местного самоуправления находящегося в государственной или муниципальной собственности земельного участка для строительства наемного дома социального использования или наемного дома коммерческого использования:	данные отсутствуют
Сведения о том, что земельный участок или земельные участки образованы на основании решения об изъятии земельного участка и (или) расположенного на нем объекта недвижимости для государственных или муниципальных нужд:	данные отсутствуют
Сведения о том, что земельный участок образован из земель или земельного участка, государственная собственность на которые не разграничена:	данные отсутствуют
Сведения о наличии земельного спора о местоположении границ земельных участков:	данные отсутствуют
Статус записи об объекте недвижимости:	Сведения об объекте недвижимости имеют статус "актуальные, ранее учтенные"
Особые отметки:	Граница земельного участка не установлена в соответствии с требованиями земельного законодательства. Сведения необходимые для заполнения раздела 3 отсутствуют. Сведения необходимые для заполнения раздела 3.1 отсутствуют. Сведения необходимые для заполнения раздела 3.2 отсутствуют. Сведения необходимые для заполнения раздела 4 отсутствуют. Сведения необходимые для заполнения раздела 4.1 отсутствуют. Сведения необходимые для заполнения раздела 4.2 отсутствуют. Список кадастровых номеров (площадей) обособленных (условных) участков, входящих в единое землепользование: 32:05:0240102:12 (3454752кв.м) , 32:05:0240101:2 (709024кв.м) , 32:05:0240201:1 (153813кв.м) , 32:05:0240202:3 (820777кв.м) , 32:05:0240301:16 (204420кв.м) , 32:05:0240302:2 (1665823кв.м) , 32:05:0240401:1 (60000кв.м) , 32:05:0240701:1 (2813307кв.м) , 32:05:0240702:584 (357300кв.м) , 32:05:0240901:1 (1431300кв.м) .
Получатель выписки:	Баранова Ольга Владимировна

Государственный регистратор		ФГИС ЕГРН
полное наименование должности	подпись	инициалы, фамилия

М.П.

Выписка из Единого государственного реестра недвижимости об объекте недвижимости

Сведения о зарегистрированных правах

Земельный участок			
(вид объекта недвижимости)			
Лист № ___ Раздела **2**	Всего листов раздела **2 :** ___	Всего разделов: ___	Всего листов выписки: ___
02.04.2018 № 99/2018/91058552			
Кадастровый номер:		**32:05:0000000:72 (единое землепользование)**	

1.	Правообладатель (правообладатели):	1.1.	Корнеенков Александр Андреевич
2.	Вид, номер и дата государственной регистрации права:	2.1.	Долевая собственность, № 32-32-15/002/2008-772 от 24.04.2008, 1/340
3.	Ограничение прав и обременение объекта недвижимости:	не зарегистрировано	
1.	Правообладатель (правообладатели):	1.2.	Яшутина Вера Никитична
2.	Вид, номер и дата государственной регистрации права:	2.2.	Долевая собственность, № 32-32-15/002/2008-683 от 12.05.2008, 1/340
3.	Ограничение прав и обременение объекта недвижимости:	не зарегистрировано	
1.	Правообладатель (правообладатели):	1.3.	Шарапков Евгений Петрович
2.	Вид, номер и дата государственной регистрации права:	2.3.	Долевая собственность, № 32-32-15/006/2008-864 от 20.01.2009, 1/340
3.	Ограничение прав и обременение объекта недвижимости:	не зарегистрировано	
1.	Правообладатель (правообладатели):	1.4.	Хроменкова Любовь Федоровна
2.	Вид, номер и дата государственной регистрации права:	2.4.	Долевая собственность, № 32-32-15/002/2009-621 от 04.05.2009, 1/340
3.	Ограничение прав и обременение объекта недвижимости:	не зарегистрировано	

Государственный регистратор		ФГИС ЕГРН
полное наименование должности	подпись	инициалы, фамилия

М.П.

Земельный участок			
(вид объекта недвижимости)			
Лист № ___ Раздела **2**	Всего листов раздела **2 :** ___	Всего разделов: ___	Всего листов выписки: ___
02.04.2018 № 99/2018/91058552			
Кадастровый номер:		**32:05:0000000:72 (единое землепользование)**	

1.	Правообладатель (правообладатели):	1.5.	Локтюхов Михаил Сергеевич
2.	Вид, номер и дата государственной регистрации права:	2.5.	Долевая собственность, № 32-32-15/004/2009-022 от 18.06.2009, 1/340
3.	Ограничение прав и обременение объекта недвижимости:	не зарегистрировано	
1.	Правообладатель (правообладатели):	1.6.	Кузло Любовь Григорьевна
2.	Вид, номер и дата государственной регистрации права:	2.6.	Долевая собственность, № 32-32-15/004/2010-149 от 13.07.2010, 1/340
3.	Ограничение прав и обременение объекта недвижимости:	не зарегистрировано	
1.	Правообладатель (правообладатели):	1.7.	Батузова Тамара Ивановна
2.	Вид, номер и дата государственной регистрации права:	2.7.	Долевая собственность, № 32-32/004-32/017/007/2015-108/1 от 28.03.2016, 1/340
3.	Ограничение прав и обременение объекта недвижимости:	не зарегистрировано	
1.	Правообладатель (правообладатели):	1.8.	Волков Геннадий Васильевич
2.	Вид, номер и дата государственной регистрации права:	2.8.	Долевая собственность, № 32:05:0000000:72-32/004/2017-2 от 12.05.2017, 1/340
3.	Ограничение прав и обременение объекта недвижимости:	не зарегистрировано	
1.	Правообладатель (правообладатели):	1.9.	Ерохин Виктор Васильевич
2.	Вид, номер и дата государственной регистрации права:	2.9.	Долевая собственность, № 32:05:0000000:72-32/004/2017-4 от 19.07.2017, 1/340
3.	Ограничение прав и обременение объекта недвижимости:	не зарегистрировано	

Государственный регистратор		ФГИС ЕГРН
полное наименование должности	подпись	инициалы, фамилия

М.П.

Земельный участок			
(вид объекта недвижимости)			
Лист № ___ Раздела **2**	Всего листов раздела **2**: ___	Всего разделов: ___	Всего листов выписки: ___
02.04.2018 № 99/2018/91058552			
Кадастровый номер:		**32:05:0000000:72 (единое землепользование)**	

1.	Правообладатель (правообладатели):	1.10.	Мариненкова Алла Николаевна
2.	Вид, номер и дата государственной регистрации права:	2.10.	Долевая собственность, № 32:05:0000000:72-32/004/2017-8 от 15.09.2017, 1/340
3.	Ограничение прав и обременение объекта недвижимости:	не зарегистрировано	
1.	Правообладатель (правообладатели):	1.11.	Муниципальное образование "Сещинское сельское поселение "Дубровского района Брянской области
2.	Вид, номер и дата государственной регистрации права:	2.11.	Долевая собственность, № 32:05:0000000:72-32/004/2017-9 от 25.09.2017, 20/340
3.	Ограничение прав и обременение объекта недвижимости:	не зарегистрировано	
1.	Правообладатель (правообладатели):	1.12.	Лукьянова Валентина Григорьевна
2.	Вид, номер и дата государственной регистрации права:	2.12.	Долевая собственность, № 32:05:0000000:72-32/004/2017-10 от 01.10.2017, 1/340
3.	Ограничение прав и обременение объекта недвижимости:	не зарегистрировано	
1.	Правообладатель (правообладатели):	1.13.	Чёрный Дмитрий Петрович
2.	Вид, номер и дата государственной регистрации права:	2.13.	Долевая собственность, № 32:05:0000000:72-32/004/2018-14 от 12.01.2018, 1/340
3.	Ограничение прав и обременение объекта недвижимости:	не зарегистрировано	
4.	Договоры участия в долевом строительстве:	не зарегистрировано	
5.	Заявленные в судебном порядке права требования:	данные отсутствуют	
6.	Сведения о возражении в отношении зарегистрированного права:	данные отсутствуют	
7.	Сведения о наличии решения об изъятии объекта недвижимости для государственных и муниципальных нужд:	данные отсутствуют	
8.	Сведения о невозможности государственной регистрации без личного участия правообладателя или его законного представителя:		
9.	Правопритязания и сведения о наличии поступивших, но не рассмотренных заявлений о проведении государственной регистрации права (перехода, прекращения права), ограничения права или обременения объекта недвижимости, сделки в отношении объекта недвижимости:	данные отсутствуют	
10.	Сведения об осуществлении государственной регистрации сделки, права, ограничения права без необходимого в силу закона согласия третьего лица, органа:	данные отсутствуют	
11.	Сведения о невозможности государственной регистрации перехода, прекращения, ограничения права на земельный участок из земель сельскохозяйственного назначения:		

Государственный регистратор		ФГИС ЕГРН
полное наименование должности	подпись	инициалы, фамилия

М.П.

Раздел 1

Выписка из Единого государственного реестра недвижимости об объекте недвижимости

Сведения о характеристиках объекта недвижимости

На основании запроса от 15.01.2018 г., поступившего на рассмотрение 15.01.2018 г., сообщаем, что согласно записям Единого государственного реестра недвижимости:

Земельный участок			
(вид объекта недвижимости)			
Лист № ___ Раздела **1**	Всего листов раздела **1:** ___	Всего разделов: ___	Всего листов выписки: ___
15.01.2018№ 99/2018/59334253			
Кадастровый номер:		**32:05:0240901:22**	

Номер кадастрового квартала:	32:05:0240901
Дата присвоения кадастрового номера:	09.03.2010
Ранее присвоенный государственный учетный номер:	данные отсутствуют
Адрес:	Брянская обл, р-н Дубровский, СПК "Сещинский"(бывший СХПК "Сещинский"), юго-восточнее н.п. Плетневка, поле №21
Площадь:	456400 +/- 5911кв. м
Кадастровая стоимость, руб.:	1096683.56
Кадастровые номера расположенных в пределах земельного участка объектов недвижимости:	данные отсутствуют
Кадастровые номера объектов недвижимости, из которых образован объект недвижимости:	32:05:000000:72
Кадастровые номера образованных объектов недвижимости:	данные отсутствуют
Сведения о включении объекта недвижимости в состав предприятия как имущественного комплекса:	

Государственный регистратор		ФГИС ЕГРН
полное наименование должности	подпись	инициалы, фамилия

М.П.

Выписка из Единого государственного реестра недвижимости об объекте недвижимости

Сведения о характеристиках объекта недвижимости

Земельный участок			
(вид объекта недвижимости)			
Лист № ___ Раздела **1**	Всего листов раздела **1:** ___	Всего разделов: ___	Всего листов выписки: ___
15.01.2018№ 99/2018/59334253			
Кадастровый номер:		**32:05:0240901:22**	

Категория земель:	Земли сельскохозяйственного назначения
Виды разрешенного использования:	Для ведения сельскохозяйственного производства
Сведения о кадастровом инженере:	данные отсутствуют
Сведения о лесах, водных объектах и об иных природных объектах, расположенных в пределах земельного участка:	данные отсутствуют
Сведения о том, что земельный участок полностью или частично расположен в границах зоны с особыми условиями использования территории или территории объекта культурного наследия	данные отсутствуют
Сведения о том, что земельный участок расположен в границах особой экономической зоны, территории опережающего социально-экономического развития, зоны территориального развития в Российской Федерации, игорной зоны:	данные отсутствуют
Сведения о том, что земельный участок расположен в границах особо охраняемой природной территории, охотничьих угодий, лесничеств, лесопарков:	данные отсутствуют
Сведения о результатах проведения государственного земельного надзора:	данные отсутствуют
Сведения о расположении земельного участка в границах территории, в отношении которой утвержден проект межевания территории:	данные отсутствуют

Государственный регистратор		ФГИС ЕГРН
полное наименование должности	подпись	инициалы, фамилия

М.П.

Выписка из Единого государственного реестра недвижимости об объекте недвижимости

Сведения о характеристиках объекта недвижимости

Земельный участок			
(вид объекта недвижимости)			
Лист № ___ Раздела **1**	Всего листов раздела **1:** ___	Всего разделов: ___	Всего листов выписки: ___
15.01.2018№ 99/2018/59334253			
Кадастровый номер:		**32:05:0240901:22**	

Условный номер земельного участка:	данные отсутствуют
Сведения о принятии акта и (или) заключении договора, предусматривающих предоставление в соответствии с земельным законодательством исполнительным органом государственной власти или органом местного самоуправления находящегося в государственной или муниципальной собственности земельного участка для строительства наемного дома социального использования или наемного дома коммерческого использования:	данные отсутствуют
Сведения о том, что земельный участок или земельные участки образованы на основании решения об изъятии земельного участка и (или) расположенного на нем объекта недвижимости для государственных или муниципальных нужд:	данные отсутствуют
Сведения о том, что земельный участок образован из земель или земельного участка, государственная собственность на которые не разграничена:	данные отсутствуют
Сведения о наличии земельного спора о местоположении границ земельных участков:	данные отсутствуют
Статус записи об объекте недвижимости:	Сведения об объекте недвижимости имеют статус "актуальные"
Особые отметки:	Сведения о видах разрешенного использовании имеют статус «Актуальные незасвидетельствованные». Право (ограничение права, обременение объекта недвижимости) зарегистрировано на данный объект недвижимости с видами разрешенного использования «Для ведения крестьянского (фермерского) хозяйства».Сведения необходимые для заполнения раздела 3.1 отсутствуют.
Получатель выписки:	Баранова Ольга Владимировна

Государственный регистратор		ФГИС ЕГРН
полное наименование должности	подпись	инициалы, фамилия

М.П.

Выписка из Единого государственного реестра недвижимости об объекте недвижимости

Сведения о зарегистрированных правах

Земельный участок			
(вид объекта недвижимости)			
Лист № ___ Раздела **2**	Всего листов раздела **2:** ___	Всего разделов: ___	Всего листов выписки: ___
15.01.2018№ 99/2018/59334253			
Кадастровый номер:		**32:05:0240901:22**	

1.	Правообладатель (правообладатели):	1.1.	Мельниченко Вячеслав Григорьевич
2.	Вид, номер и дата государственной регистрации права:	2.1.	Собственность, № 32-32-23/005/2011-086 от 25.08.2011
3.	Ограничение прав и обременение объекта недвижимости:	не зарегистрировано	
4.	Договоры участия в долевом строительстве:	данные отсутствуют	
5.	Заявленные в судебном порядке права требования:	данные отсутствуют	
6.	Сведения о возражении в отношении зарегистрированного права:	данные отсутствуют	
7.	Сведения о наличии решения об изъятии объекта недвижимости для государственных и муниципальных нужд:	данные отсутствуют	
8.	Сведения о невозможности государственной регистрации без личного участия правообладателя или его законного представителя:		
9.	Правопритязания и сведения о наличии поступивших, но не рассмотренных заявлений о проведении государственной регистрации права (перехода, прекращения права), ограничения права или обременения объекта недвижимости, сделки в отношении объекта недвижимости:	данные отсутствуют	
10.	Сведения об осуществлении государственной регистрации сделки, права, ограничения права без необходимого в силу закона согласия третьего лица, органа:	данные отсутствуют	
11.	Сведения о невозможности государственной регистрации перехода, прекращения, ограничения права на земельный участок из земель сельскохозяйственного назначения:		

Государственный регистратор		ФГИС ЕГРН
полное наименование должности	подпись	инициалы, фамилия

М.П.

Выписка из Единого государственного реестра недвижимости об объекте недвижимости

Описание местоположения земельного участка

Земельный участок			
(вид объекта недвижимости)			
Лист № ___ Раздела **3**	Всего листов раздела **3:** ___	Всего разделов: ___	Всего листов выписки: ___
15.01.2018№ 99/2018/59334253			
Кадастровый номер:		**32:05:0240901:22**	

План (чертеж, схема) земельного участка			
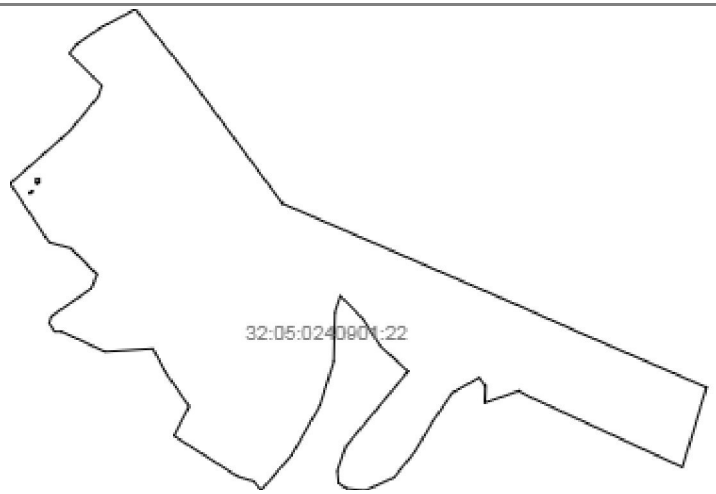			
Масштаб 1: данные отсутствуют	Условные обозначения:		

Государственный регистратор		ФГИС ЕГРН
полное наименование должности	подпись	инициалы, фамилия

М.П.

Выписка из Единого государственного реестра недвижимости об объекте недвижимости

Описание местоположения земельного участка

Земельный участок			
(вид объекта недвижимости)			
Лист № ___ Раздела **3**	Всего листов раздела **3:** ___	Всего разделов: ___	Всего листов выписки: ___
15.01.2018№ 99/2018/59334253			
Кадастровый номер:		**32:05:0240901:22**	

План (чертеж, схема) земельного участка			
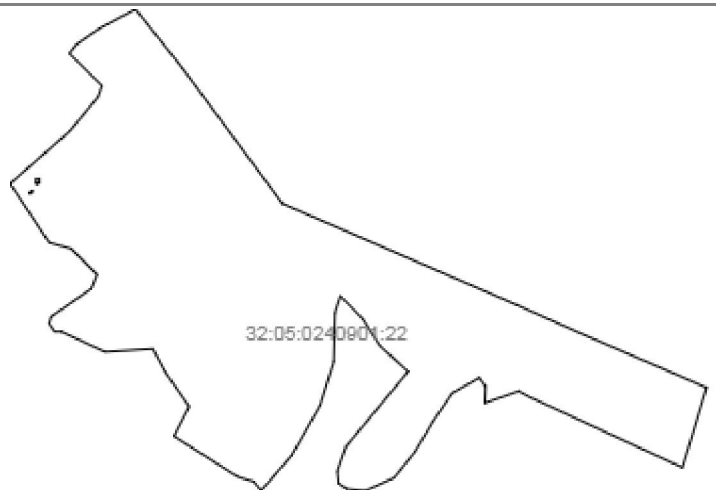			
Масштаб 1: данные отсутствуют	Условные обозначения:		

Государственный регистратор		ФГИС ЕГРН
полное наименование должности	подпись	инициалы, фамилия

М.П.

Выписка из Единого государственного реестра недвижимости об объекте недвижимости

Описание местоположения земельного участка

Земельный участок			
(вид объекта недвижимости)			
Лист № ___ Раздела **3.2**	Всего листов раздела **3.2:** ___	Всего разделов: ___	Всего листов выписки: ___
15.01.2018№ 99/2018/59334253			
Кадастровый номер:		**32:05:0240901:22**	

Сведения о характерных точках границы земельного участка

Система координат
Зона №

Номер точки	Координаты		Описание закрепления на местности	Средняя квадратическая погрешность определения координат характерных точек границ земельного участка, м
	X	Y		
1	2	3	4	5
1	540942.09	1305542.91	данные отсутствуют	0.3
2	541007.64	1305597.06	данные отсутствуют	0.3
3	541029.49	1305604.66	данные отсутствуют	0.3
4	541091.58	1305541.95	данные отсутствуют	7.5
5	541109.29	1305556.21	данные отсутствуют	0.3
6	541139.69	1305599.91	данные отсутствуют	0.3
7	541176.74	1305669.26	данные отсутствуют	0.3
8	541063.67	1305759.12	данные отсутствуют	0.3
9	540802.23	1305952.16	данные отсутствуют	0.3
10	540607.67	1306402.08	данные отсутствуют	0.3
11	540552.95	1306525.2	данные отсутствуют	0.3
12	540448.07	1306768.4	данные отсутствуют	0.3
13	540294.17	1306722.05	данные отсутствуют	7.5
14	540429.5	1306428.97	данные отсутствуют	7.5
15	540441.09	1306406.81	данные отсутствуют	7.5

Государственный регистратор		ФГИС ЕГРН
полное наименование должности	подпись	инициалы, фамилия

М.П.

Выписка из Единого государственного реестра недвижимости об объекте недвижимости

Описание местоположения земельного участка

Земельный участок			
(вид объекта недвижимости)			
Лист № ___ Раздела **3.2**	Всего листов раздела **3.2:** ___	Всего разделов: ___	Всего листов выписки: ___
15.01.2018№ 99/2018/59334253			
Кадастровый номер:		**32:05:0240901:22**	

Сведения о характерных точках границы земельного участка

Система координат
Зона №

Номер точки	Координаты		Описание закрепления на местности	Средняя квадратическая погрешность определения координат характерных точек границ земельного участка, м
	X	Y		
1	2	3	4	5
16	540418.61	1306341.74	данные отсутствуют	7.5
17	540450.56	1306342.92	данные отсутствуют	7.5
18	540467.12	1306331.09	данные отсутствуют	7.5
19	540437.54	1306279.03	данные отсутствуют	7.5
20	540381.93	1306241.17	данные отсутствуют	7.5
21	540323.96	1306206.85	данные отсутствуют	7.5
22	540274.26	1306166.63	данные отсутствуют	7.5
23	540249.42	1306112.2	данные отсутствуют	7.5
24	540252.97	1306075.52	данные отсутствуют	7.5
25	540263.61	1306060.14	данные отсутствуют	7.5
26	540287.28	1306057.77	данные отсутствуют	7.5
27	540334.6	1306074.34	данные отсутствуют	7.5
28	540478.95	1306193.84	данные отсутствуют	7.5
29	540528.65	1306139.41	данные отсутствуют	7.5
30	540580.71	1306106.28	данные отсутствуют	7.5

Государственный регистратор		ФГИС ЕГРН
полное наименование должности	подпись	инициалы, фамилия

М.П.

Выписка из Единого государственного реестра недвижимости об объекте недвижимости

Описание местоположения земельного участка

Земельный участок			
(вид объекта недвижимости)			
Лист № ___ Раздела **3.2**	Всего листов раздела **3.2:** ___	Всего разделов: ___	Всего листов выписки: ___
15.01.2018№ 99/2018/59334253			
Кадастровый номер:		**32:05:0240901:22**	

Сведения о характерных точках границы земельного участка

Система координат
Зона №

Номер точки	Координаты		Описание закрепления на местности	Средняя квадратическая погрешность определения координат характерных точек границ земельного участка, м
	X	Y		
1	2	3	4	5
31	540624.48	1306063.69	данные отсутствуют	7.5
32	540592.54	1306053.04	данные отсутствуют	7.5
33	540497.88	1306050.67	данные отсутствуют	7.5
34	540413.88	1306024.64	данные отсутствуют	7.5
35	540318.04	1305970.22	данные отсутствуют	7.5
36	540249.42	1305911.06	данные отсутствуют	7.5
37	540267.07	1305896.64	данные отсутствуют	7.5
38	540276.6	1305865.51	данные отсутствуют	7.5
39	540354.72	1305743.05	данные отсутствуют	7.5
40	540411.51	1305772.63	данные отсутствуют	7.5
41	540477.77	1305726.48	данные отсутствуют	7.5
42	540522.73	1305702.82	данные отсутствуют	7.5
43	540516.81	1305610.53	данные отсутствуют	7.5
44	540555.86	1305526.53	данные отсутствуют	7.5
45	540555.86	1305513.51	данные отсутствуют	7.5

Государственный регистратор		ФГИС ЕГРН
полное наименование должности	подпись	инициалы, фамилия

М.П.

Выписка из Единого государственного реестра недвижимости об объекте недвижимости

Описание местоположения земельного участка

Земельный участок			
(вид объекта недвижимости)			
Лист № ___ Раздела **3.2**	Всего листов раздела **3.2:** ___	Всего разделов: ___	Всего листов выписки: ___
15.01.2018№ 99/2018/59334253			
Кадастровый номер:		**32:05:0240901:22**	

Сведения о характерных точках границы земельного участка

Система координат
Зона №

Номер точки	Координаты		Описание закрепления на местности	Средняя квадратическая погрешность определения координат характерных точек границ земельного участка, м
	X	Y		
1	2	3	4	5
46	540571.24	1305502.86	данные отсутствуют	7.5
47	540584.26	1305506.41	данные отсутствуют	7.5
48	540638.68	1305584.5	данные отсутствуют	7.5
49	540665.89	1305595.15	данные отсутствуют	7.5
50	540715.59	1305545.46	данные отсутствуют	7.5
51	540727.42	1305502.86	данные отсутствуют	7.5
52	540840.75	1305427.95	данные отсутствуют	7.5
53	540842.39	1305478.58	данные отсутствуют	7.5
54	540842.37	1305477.58	данные отсутствуют	7.5
55	540849.36	1305477.51	данные отсутствуют	7.5
56	540849.44	1305484.51	данные отсутствуют	7.5
57	540842.44	1305484.59	данные отсутствуют	7.5
58	540842.39	1305480.78	данные отсутствуют	7.5
59	540840.19	1305480.78	данные отсутствуют	7.5
60	540840.19	1305478.58	данные отсутствуют	7.5

Государственный регистратор		ФГИС ЕГРН
полное наименование должности	подпись	инициалы, фамилия

М.П.

Выписка из Единого государственного реестра недвижимости об объекте недвижимости

Описание местоположения земельного участка

Земельный участок			
(вид объекта недвижимости)			
Лист № ___ Раздела **3.2**	Всего листов раздела **3.2:** ___	Всего разделов: ___	Всего листов выписки: ___
15.01.2018№ 99/2018/59334253			
Кадастровый номер:		**32:05:0240901:22**	

Сведения о характерных точках границы земельного участка				
Система координат Зона №				
Номер точки	Координаты		Описание закрепления на местности	Средняя квадратическая погрешность определения координат характерных точек границ земельного участка, м
	X	Y		
1	2	3	4	5
61	540827.27	1305470.01	данные отсутствуют	1.5
62	540823.33	1305465.01	данные отсутствуют	1.5
63	540821.61	1305466.37	данные отсутствуют	1.5
64	540825.55	1305471.37	данные отсутствуют	1.5

Государственный регистратор		ФГИС ЕГРН
полное наименование должности	подпись	инициалы, фамилия

М.П.

Выписка из Единого государственного реестра недвижимости об объекте недвижимости

Сведения о частях земельного участка

Земельный участок			
(вид объекта недвижимости)			
Лист № ___ Раздела **4**	Всего листов раздела **4:** ___	Всего разделов: ___	Всего листов выписки: ___
15.01.2018№ 99/2018/59334253			
Кадастровый номер:		**32:05:0240901:22**	

План (чертеж, схема) части земельного участка		Учетный номер части: **32:05:0240901:22/1**	
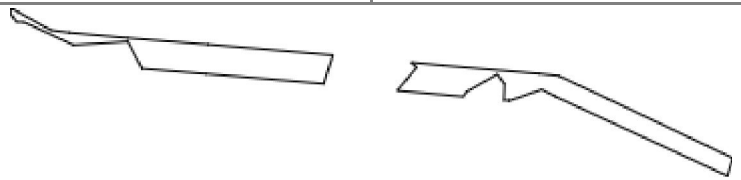			
Масштаб 1: данные отсутствуют	Условные обозначения:		

Государственный регистратор		ФГИС ЕГРН
полное наименование должности	подпись	инициалы, фамилия

М.П.

Выписка из Единого государственного реестра недвижимости об объекте недвижимости

Сведения о частях земельного участка

Земельный участок			
(вид объекта недвижимости)			
Лист № ___ Раздела **4**	Всего листов раздела **4:** ___	Всего разделов: ___	Всего листов выписки: ___
15.01.2018№ 99/2018/59334253			
Кадастровый номер:		**32:05:0240901:22**	

План (чертеж, схема) части земельного участка		Учетный номер части: **32:05:0240901:22/2**	
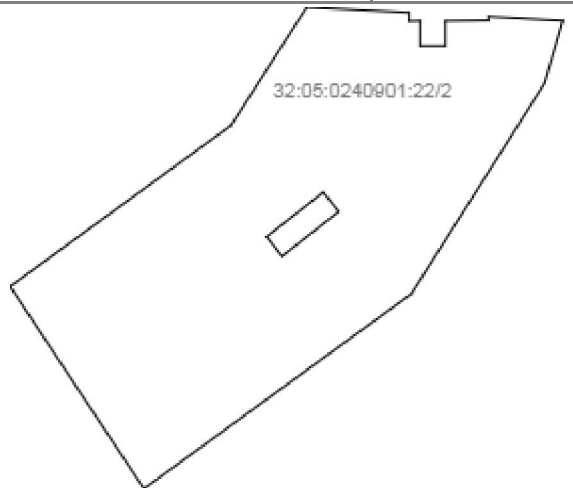			
Масштаб 1: данные отсутствуют	Условные обозначения:		

Государственный регистратор		ФГИС ЕГРН
полное наименование должности	подпись	инициалы, фамилия

М.П.

Выписка из Единого государственного реестра недвижимости об объекте недвижимости

Сведения о частях земельного участка

Земельный участок			
(вид объекта недвижимости)			
Лист № ___ Раздела **4**	Всего листов раздела **4:** ___	Всего разделов: ___	Всего листов выписки: ___
15.01.2018№ 99/2018/59334253			
Кадастровый номер:		**32:05:0240901:22**	

План (чертеж, схема) части земельного участка		Учетный номер части: **32:05:0240901:22/3**	
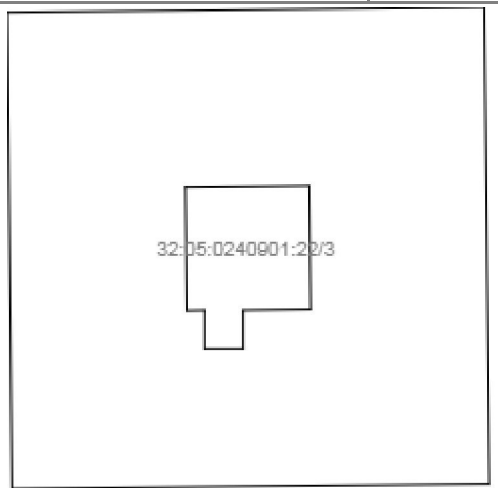			
Масштаб 1: данные отсутствуют	Условные обозначения:		

Государственный регистратор		ФГИС ЕГРН
полное наименование должности	подпись	инициалы, фамилия

М.П.

Выписка из Единого государственного реестра недвижимости об объекте недвижимости

Сведения о частях земельного участка

Земельный участок			
(вид объекта недвижимости)			
Лист № ___ Раздела **4.1**	Всего листов раздела **4.1:** ___	Всего разделов: ___	Всего листов выписки: ___
15.01.2018№ 99/2018/59334253			
Кадастровый номер:		**32:05:0240901:22**	

Учетный номер части	Площадь ($м^2$)	Содержание ограничения в использовании или ограничения права на объект недвижимости или обременения объекта недвижимости
1	2	3
1	39590	Ограничения прав на земельный участок, предусмотренные статьями 56, 56.1 Земельного кодекса Российской Федерации, 32.05.2.54, Землеустроительное дело № б/н от 25.07.2014
2	980	Ограничения прав на земельный участок, предусмотренные статьями 56, 56.1 Земельного кодекса Российской Федерации, 32.05.2.37, Карта (план) № 2031 от 04.05.2012
3	675	Ограничения прав на земельный участок, предусмотренные статьями 56, 56.1 Земельного кодекса Российской Федерации, 32.05.2.136, Землеустроительное дело № - от 15.10.2015

Государственный регистратор		ФГИС ЕГРН
полное наименование должности	подпись	инициалы, фамилия

М.П.

Выписка из Единого государственного реестра недвижимости об объекте недвижимости

Сведения о частях земельного участка

Земельный участок			
(вид объекта недвижимости)			
Лист № ___ Раздела **4.2**	Всего листов раздела **4.2**: ___	Всего разделов: ___	Всего листов выписки: ___
15.01.2018№ 99/2018/59334253			
Кадастровый номер:		**32:05:0240901:22**	

Сведения о характерных точках границы части (частей) земельного участка

Учетный номер части: 1

Система координат: СК 32, зона 1
Зона №

Номер точки	Координаты, м		Описание закрепления на местности	Средняя квадратическая погрешность определения координат характерных точек границы части земельного участка, м
	X	Y		
1	2	3	4	5
13	540294.17	1306722.05	данные отсутствуют	7.5
14	540429.5	1306428.97	данные отсутствуют	7.5
15	540441.09	1306406.81	данные отсутствуют	7.5
17	540450.56	1306342.92	данные отсутствуют	7.5
18	540467.12	1306331.09	данные отсутствуют	7.5
19	540437.54	1306279.03	данные отсутствуют	7.5
28	540478.95	1306193.84	данные отсутствуют	7.5
33	540497.88	1306050.67	данные отсутствуют	7.5
41	540477.77	1305726.48	данные отсутствуют	7.5
42	540522.73	1305702.82	данные отсутствуют	7.5
43	540516.81	1305610.53	данные отсутствуют	7.5
44	540555.86	1305526.53	данные отсутствуют	7.5
45	540555.86	1305513.51	данные отсутствуют	7.5
46	540571.24	1305502.86	данные отсутствуют	7.5
65	540439.2	1306160.94	данные отсутствуют	данные отсутствуют
65	540439.2	1306160.94	данные отсутствуют	данные отсутствуют

Государственный регистратор		ФГИС ЕГРН
полное наименование должности	подпись	инициалы, фамилия

М.П.

Выписка из Единого государственного реестра недвижимости об объекте недвижимости

Сведения о частях земельного участка

Земельный участок			
(вид объекта недвижимости)			
Лист № ___ Раздела **4.2**	Всего листов раздела **4.2**: ___	Всего разделов: ___	Всего листов выписки: ___
15.01.2018№ 99/2018/59334253			
Кадастровый номер:		**32:05:0240901:22**	

Номер точки	Координаты, м		Описание закрепления на местности	Средняя квадратическая погрешность определения координат характерных точек границы части земельного участка, м
	X	Y		
1	2	3	4	5
66	540428.98	1306273.21	данные отсутствуют	данные отсутствуют
67	540423.08	1306341.91	данные отсутствуют	данные отсутствуют
68	540423.06	1306342.17	данные отсутствуют	2
69	540422.27	1306351.38	данные отсутствуют	2
70	540422.2	1306352.15	данные отсутствуют	данные отсутствуют
71	540324.61	1306731.22	данные отсутствуют	данные отсутствуют
72	540324.71	1306731.01	данные отсутствуют	данные отсутствуют
73	540345.19	1306687.56	данные отсутствуют	2
74	540425.25	1306519	данные отсутствуют	2
75	540451.37	1306462.93	данные отсутствуют	2
76	540464.45	1306435	данные отсутствуют	2
77	540468.07	1306402.53	данные отсутствуют	2
78	540482.16	1306238.35	данные отсутствуют	2
79	540487.19	1306184.82	данные отсутствуют	данные отсутствуют
80	540579.55	1305505.13	данные отсутствуют	данные отсутствуют
80	540579.55	1305505.13	данные отсутствуют	данные отсутствуют
81	540476.76	1305727.19	данные отсутствуют	данные отсутствуют

Государственный регистратор		ФГИС ЕГРН
полное наименование должности	подпись	инициалы, фамилия

М.П.

Выписка из Единого государственного реестра недвижимости об объекте недвижимости

Сведения о частях земельного участка

Земельный участок			
(вид объекта недвижимости)			
Лист № ___ Раздела **4.2**	Всего листов раздела **4.2**: ___	Всего разделов: ___	Всего листов выписки: ___
15.01.2018№ 99/2018/59334253			
Кадастровый номер:		**32:05:0240901:22**	

Номер точки	Координаты, м		Описание закрепления на местности	Средняя квадратическая погрешность определения координат характерных точек границы части земельного участка, м
	X	Y		
1	2	3	4	5
82	540476.7	1305727.78	данные отсутствуют	2
83	540467.94	1305834.61	данные отсутствуют	2
84	540450.91	1306036.07	данные отсутствуют	2
85	540499.76	1306050.72	данные отсутствуют	данные отсутствуют
86	540517.78	1305838.66	данные отсутствуют	2
87	540528.87	1305703.38	данные отсутствуют	2
88	540537.8	1305603.87	данные отсутствуют	2
89	540542.02	1305572.01	данные отсутствуют	2
90	540572.85	1305516.52	данные отсутствуют	2

Государственный регистратор		ФГИС ЕГРН
полное наименование должности	подпись	инициалы, фамилия

М.П.

Выписка из Единого государственного реестра недвижимости об объекте недвижимости

Сведения о частях земельного участка

Земельный участок			
(вид объекта недвижимости)			
Лист № ___ Раздела **4.2**	Всего листов раздела **4.2**: ___	Всего разделов: ___	Всего листов выписки: ___
15.01.2018№ 99/2018/59334253			
Кадастровый номер:		**32:05:0240901:22**	

Сведения о характерных точках границы части (частей) земельного участка

Учетный номер части: 2

Система координат: СК 32, зона 1
Зона №

Номер точки	Координаты, м		Описание закрепления на местности	Средняя квадратическая погрешность определения координат характерных точек границы части земельного участка, м
	X	Y		
1	2	3	4	5
54	540842.37	1305477.58	данные отсутствуют	7.5
57	540842.44	1305484.59	данные отсутствуют	7.5
58	540842.39	1305480.78	данные отсутствуют	7.5
59	540840.19	1305480.78	данные отсутствуют	7.5
60	540840.19	1305478.58	данные отсутствуют	7.5
61	540827.27	1305470.01	данные отсутствуют	1.5
62	540823.33	1305465.01	данные отсутствуют	1.5
63	540821.61	1305466.37	данные отсутствуют	1.5
63	540821.61	1305466.37	данные отсутствуют	1.5
64	540825.55	1305471.37	данные отсутствуют	1.5
91	540833.18	1305461.88	данные отсутствуют	данные отсутствуют
91	540833.18	1305461.88	данные отсутствуют	данные отсутствуют
92	540818.94	1305442.36	данные отсутствуют	данные отсутствуют
93	540801.07	1305454.17	данные отсутствуют	данные отсутствуют
94	540818.28	1305477.78	данные отсутствуют	данные отсутствуют
95	540836.88	1305489.55	данные отсутствуют	данные отсутствуют

Государственный регистратор		ФГИС ЕГРН
полное наименование должности	подпись	инициалы, фамилия

М.П.

Выписка из Единого государственного реестра недвижимости об объекте недвижимости

Сведения о частях земельного участка

Земельный участок			
(вид объекта недвижимости)			
Лист № ___ Раздела **4.2**	Всего листов раздела **4.2**: ___	Всего разделов: ___	Всего листов выписки: ___
15.01.2018№ 99/2018/59334253			
Кадастровый номер:		**32:05:0240901:22**	

Номер точки	Координаты, м		Описание закрепления на местности	Средняя квадратическая погрешность определения координат характерных точек границы части земельного участка, м
	X	Y		
1	2	3	4	5
96	540842.42	1305491.16	данные отсутствуют	данные отсутствуют
97	540842.77	1305484.59	данные отсутствуют	данные отсутствуют
98	540842.4	1305478.58	данные отсутствуют	данные отсутствуют
99	540843.13	1305477.57	данные отсутствуют	данные отсутствуют
100	540843.61	1305468.55	данные отсутствуют	данные отсутствуют

Государственный регистратор		ФГИС ЕГРН
полное наименование должности	подпись	инициалы, фамилия

М.П.

Выписка из Единого государственного реестра недвижимости об объекте недвижимости

Сведения о частях земельного участка

Земельный участок			
(вид объекта недвижимости)			
Лист № ___ Раздела **4.2**	Всего листов раздела **4.2**: ___	Всего разделов: ___	Всего листов выписки: ___
15.01.2018№ 99/2018/59334253			
Кадастровый номер:		**32:05:0240901:22**	

Сведения о характерных точках границы части (частей) земельного участка

Учетный номер части: 3

Система координат: СК 32, зона 1
Зона №

Номер точки	Координаты, м		Описание закрепления на местности	Средняя квадратическая погрешность определения координат характерных точек границы части земельного участка, м
	X	Y		
1	2	3	4	5
53	540842.39	1305478.58	данные отсутствуют	7.5
54	540842.37	1305477.58	данные отсутствуют	7.5
54	540842.37	1305477.58	данные отсутствуют	7.5
55	540849.36	1305477.51	данные отсутствуют	7.5
56	540849.44	1305484.51	данные отсутствуют	7.5
57	540842.44	1305484.59	данные отсутствуют	7.5
58	540842.39	1305480.78	данные отсутствуют	7.5
59	540840.19	1305480.78	данные отсутствуют	7.5
60	540840.19	1305478.58	данные отсутствуют	7.5
101	540859.25	1305467.41	данные отсутствуют	0.1
101	540859.25	1305467.41	данные отсутствуют	0.1
102	540832.27	1305467.68	данные отсутствуют	0.1
103	540832.54	1305494.7	данные отсутствуют	0.1
104	540859.55	1305494.4	данные отсутствуют	0.1

Государственный регистратор		ФГИС ЕГРН
полное наименование должности	подпись	инициалы, фамилия

М.П.

Раздел 1

Выписка из Единого государственного реестра недвижимости об объекте недвижимости

Сведения о характеристиках объекта недвижимости

На основании запроса от 15.01.2018 г., поступившего на рассмотрение 15.01.2018 г., сообщаем, что согласно записям Единого государственного реестра недвижимости:

Земельный участок			
(вид объекта недвижимости)			
Лист № ___ Раздела **1**	Всего листов раздела **1:** ___	Всего разделов: ___	Всего листов выписки: ___
15.01.2018№ 99/2018/59334104			
Кадастровый номер:		**32:05:0240901:23**	

Номер кадастрового квартала:	32:05:0240901
Дата присвоения кадастрового номера:	07.09.2017
Ранее присвоенный государственный учетный номер:	данные отсутствуют
Адрес:	Брянская область, р-н Дубровский, СПК Сещинский (земельные)
Площадь:	114100 +/- 2956кв. м
Кадастровая стоимость, руб.:	274170.89
Кадастровые номера расположенных в пределах земельного участка объектов недвижимости:	данные отсутствуют
Кадастровые номера объектов недвижимости, из которых образован объект недвижимости:	32:05:0000000:72
Кадастровые номера образованных объектов недвижимости:	данные отсутствуют
Сведения о включении объекта недвижимости в состав предприятия как имущественного комплекса:	

Государственный регистратор		ФГИС ЕГРН
полное наименование должности	подпись	инициалы, фамилия

М.П.

Выписка из Единого государственного реестра недвижимости об объекте недвижимости

Сведения о характеристиках объекта недвижимости

Земельный участок			
(вид объекта недвижимости)			
Лист № ___ Раздела **1**	Всего листов раздела **1:** ___	Всего разделов: ___	Всего листов выписки: ___
15.01.2018№ 99/2018/59334104			
Кадастровый номер:		**32:05:0240901:23**	

Категория земель:	Земли сельскохозяйственного назначения
Виды разрешенного использования:	для сельскохозяйственного производства
Сведения о кадастровом инженере:	Тарасов Александр Анатольевич №32-11-33, ООО "БрянскГипроЗем"
Сведения о лесах, водных объектах и об иных природных объектах, расположенных в пределах земельного участка:	данные отсутствуют
Сведения о том, что земельный участок полностью или частично расположен в границах зоны с особыми условиями использования территории или территории объекта культурного наследия	данные отсутствуют
Сведения о том, что земельный участок расположен в границах особой экономической зоны, территории опережающего социально-экономического развития, зоны территориального развития в Российской Федерации, игорной зоны:	данные отсутствуют
Сведения о том, что земельный участок расположен в границах особо охраняемой природной территории, охотничьих угодий, лесничеств, лесопарков:	данные отсутствуют
Сведения о результатах проведения государственного земельного надзора:	данные отсутствуют
Сведения о расположении земельного участка в границах территории, в отношении которой утвержден проект межевания территории:	данные отсутствуют

Государственный регистратор		ФГИС ЕГРН
полное наименование должности	подпись	инициалы, фамилия

М.П.

Выписка из Единого государственного реестра недвижимости об объекте недвижимости

Сведения о характеристиках объекта недвижимости

Земельный участок			
(вид объекта недвижимости)			
Лист № ___ Раздела **1**	Всего листов раздела **1:** ___	Всего разделов: ___	Всего листов выписки: ___
15.01.2018№ 99/2018/59334104			
Кадастровый номер:		**32:05:0240901:23**	

Условный номер земельного участка:	данные отсутствуют
Сведения о принятии акта и (или) заключении договора, предусматривающих предоставление в соответствии с земельным законодательством исполнительным органом государственной власти или органом местного самоуправления находящегося в государственной или муниципальной собственности земельного участка для строительства наемного дома социального использования или наемного дома коммерческого использования:	данные отсутствуют
Сведения о том, что земельный участок или земельные участки образованы на основании решения об изъятии земельного участка и (или) расположенного на нем объекта недвижимости для государственных или муниципальных нужд:	данные отсутствуют
Сведения о том, что земельный участок образован из земель или земельного участка, государственная собственность на которые не разграничена:	данные отсутствуют
Сведения о наличии земельного спора о местоположении границ земельных участков:	данные отсутствуют
Статус записи об объекте недвижимости:	Сведения об объекте недвижимости имеют статус "актуальные"
Особые отметки:	
Получатель выписки:	Баранова Ольга Владимировна

Государственный регистратор		ФГИС ЕГРН
полное наименование должности	подпись	инициалы, фамилия

М.П.

Выписка из Единого государственного реестра недвижимости об объекте недвижимости

Сведения о зарегистрированных правах

Земельный участок			
(вид объекта недвижимости)			
Лист № ___ Раздела **2**	Всего листов раздела **2:** ___	Всего разделов: ___	Всего листов выписки: ___
15.01.2018№ 99/2018/59334104			
Кадастровый номер:		**32:05:0240901:23**	

1.	Правообладатель (правообладатели):	1.1.	Мельниченко Вячеслав Григорьевич
2.	Вид, номер и дата государственной регистрации права:	2.1.	Собственность, № 32:05:0240901:23-32/004/2017-3 от 16.12.2017
3.	Ограничение прав и обременение объекта недвижимости:	не зарегистрировано	
4.	Договоры участия в долевом строительстве:	данные отсутствуют	
5.	Заявленные в судебном порядке права требования:	данные отсутствуют	
6.	Сведения о возражении в отношении зарегистрированного права:	данные отсутствуют	
7.	Сведения о наличии решения об изъятии объекта недвижимости для государственных и муниципальных нужд:	данные отсутствуют	
8.	Сведения о невозможности государственной регистрации без личного участия правообладателя или его законного представителя:		
9.	Правопритязания и сведения о наличии поступивших, но не рассмотренных заявлений о проведении государственной регистрации права (перехода, прекращения права), ограничения права или обременения объекта недвижимости, сделки в отношении объекта недвижимости:	данные отсутствуют	
10.	Сведения об осуществлении государственной регистрации сделки, права, ограничения права без необходимого в силу закона согласия третьего лица, органа:	данные отсутствуют	
11.	Сведения о невозможности государственной регистрации перехода, прекращения, ограничения права на земельный участок из земель сельскохозяйственного назначения:		

Государственный регистратор		ФГИС ЕГРН
полное наименование должности	подпись	инициалы, фамилия

М.П.

Выписка из Единого государственного реестра недвижимости об объекте недвижимости

Описание местоположения земельного участка

Земельный участок			
(вид объекта недвижимости)			
Лист № ___ Раздела **3**	Всего листов раздела **3:** ___	Всего разделов: ___	Всего листов выписки: ___
15.01.2018№ 99/2018/59334104			
Кадастровый номер:		**32:05:0240901:23**	

План (чертеж, схема) земельного участка			
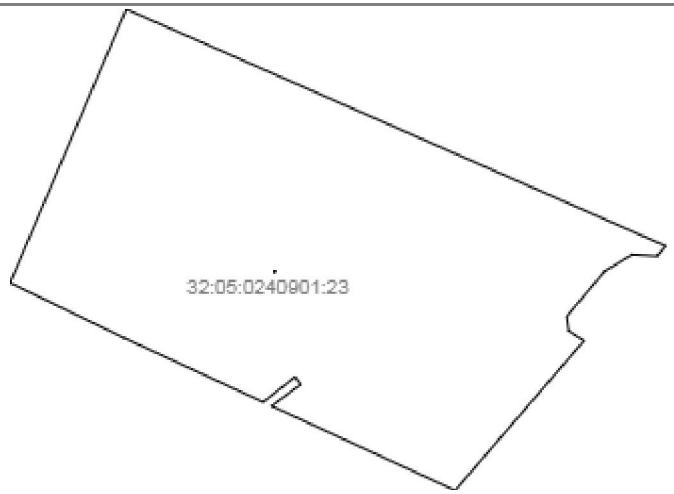			
Масштаб 1: данные отсутствуют	Условные обозначения:		

Государственный регистратор		ФГИС ЕГРН
полное наименование должности	подпись	инициалы, фамилия

М.П.

Выписка из Единого государственного реестра недвижимости об объекте недвижимости

Описание местоположения земельного участка

Земельный участок			
(вид объекта недвижимости)			
Лист № ___ Раздела **3**	Всего листов раздела **3:** ___	Всего разделов: ___	Всего листов выписки: ___
15.01.2018№ 99/2018/59334104			
Кадастровый номер:		**32:05:0240901:23**	

План (чертеж, схема) земельного участка			
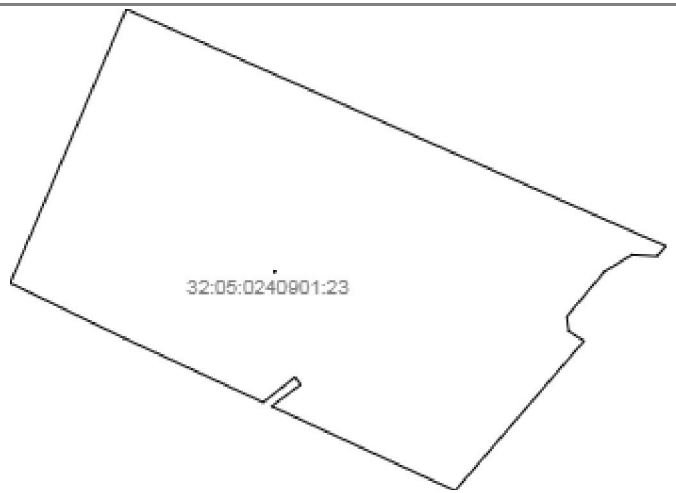			
Масштаб 1: данные отсутствуют	Условные обозначения:		

Государственный регистратор		ФГИС ЕГРН
полное наименование должности	подпись	инициалы, фамилия

М.П.

Выписка из Единого государственного реестра недвижимости об объекте недвижимости

Описание местоположения земельного участка

Земельный участок			
(вид объекта недвижимости)			
Лист № ___ Раздела **3.1**	Всего листов раздела **3.1:** ___	Всего разделов: ___	Всего листов выписки: ___
15.01.2018№ 99/2018/59334104			
Кадастровый номер:		**32:05:0240901:23**	

Описание местоположения границ земельного участка

Номер п/п	Номер точки		Дирекционный угол	Горизонтальное проложение, м	Описание закрепления на местности	Кадастровые номера смежных участков	Сведения об адресах правообладателей смежных земельных участков
	начальная	конечная					
1	2	3	4	5	6	7	8
1	1	2	данные отсутствуют	данные отсутствуют	данные отсутствуют	данные отсутствуют	данные отсутствуют
2	1	2	данные отсутствуют	данные отсутствуют	данные отсутствуют	данные отсутствуют	данные отсутствуют
3	2	3	данные отсутствуют	данные отсутствуют	данные отсутствуют	данные отсутствуют	данные отсутствуют
4	2	3	данные отсутствуют	данные отсутствуют	данные отсутствуют	данные отсутствуют	данные отсутствуют
5	3	4	данные отсутствуют	данные отсутствуют	данные отсутствуют	данные отсутствуют	данные отсутствуют
6	3	4	данные отсутствуют	данные отсутствуют	данные отсутствуют	данные отсутствуют	данные отсутствуют
7	4	5	данные отсутствуют	данные отсутствуют	данные отсутствуют	данные отсутствуют	данные отсутствуют
8	4	1	данные отсутствуют	данные отсутствуют	данные отсутствуют	данные отсутствуют	данные отсутствуют
9	5	6	данные отсутствуют	данные отсутствуют	данные отсутствуют	данные отсутствуют	данные отсутствуют
10	6	7	данные отсутствуют	данные отсутствуют	данные отсутствуют	данные отсутствуют	данные отсутствуют
11	7	8	данные отсутствуют	данные отсутствуют	данные отсутствуют	данные отсутствуют	данные отсутствуют
12	8	9	данные отсутствуют	данные отсутствуют	данные отсутствуют	данные отсутствуют	данные отсутствуют
13	9	10	данные отсутствуют	данные отсутствуют	данные отсутствуют	данные отсутствуют	данные отсутствуют

14	10	11	данные отсутствуют	данные отсутствуют	данные отсутствуют	данные отсутствуют	данные отсутствуют
15	11	12	данные отсутствуют	данные отсутствуют	данные отсутствуют	данные отсутствуют	данные отсутствуют

Государственный регистратор		ФГИС ЕГРН
полное наименование должности	подпись	инициалы, фамилия

М.П.

Выписка из Единого государственного реестра недвижимости об объекте недвижимости

Описание местоположения земельного участка

Земельный участок			
(вид объекта недвижимости)			
Лист № ___ Раздела **3.1**	Всего листов раздела **3.1:** ___	Всего разделов: ___	Всего листов выписки: ___
15.01.2018№ 99/2018/59334104			
Кадастровый номер:		**32:05:0240901:23**	

Описание местоположения границ земельного участка							
Номер п/п	Номер точки		Дирекционный угол	Горизонтальное проложение, м	Описание закрепления на местности	Кадастровые номера смежных участков	Сведения об адресах правообладателей смежных земельных участков
	начальная	конечная					
1	2	3	4	5	6	7	8
16	12	13	данные отсутствуют	данные отсутствуют	данные отсутствуют	данные отсутствуют	данные отсутствуют
17	13	14	данные отсутствуют	данные отсутствуют	данные отсутствуют	данные отсутствуют	данные отсутствуют
18	14	15	данные отсутствуют	данные отсутствуют	данные отсутствуют	данные отсутствуют	данные отсутствуют
19	15	1	данные отсутствуют	данные отсутствуют	данные отсутствуют	данные отсутствуют	данные отсутствуют

Государственный регистратор		ФГИС ЕГРН
полное наименование должности	подпись	инициалы, фамилия

М.П.

Выписка из Единого государственного реестра недвижимости об объекте недвижимости

Описание местоположения земельного участка

Земельный участок			
(вид объекта недвижимости)			
Лист № ___ Раздела **3.2**	Всего листов раздела **3.2:** ___	Всего разделов: ___	Всего листов выписки: ___
15.01.2018№ 99/2018/59334104			
Кадастровый номер:		**32:05:0240901:23**	

Сведения о характерных точках границы земельного участка

Система координат
Зона №

Номер точки	Координаты		Описание закрепления на местности	Средняя квадратическая погрешность определения координат характерных точек границ земельного участка, м
	X	Y		
1	2	3	4	5
1	540353.59	1306957.79	данные отсутствуют	2.5
2	540154.17	1307411.52	данные отсутствуют	2.5
3	540145.59	1307404.13	данные отсутствуют	2.5
4	540146.87	1307383.25	данные отсутствуют	2.5
5	540132.75	1307360.15	данные отсутствуют	2.5
6	540094.78	1307328.28	данные отсутствуют	2.5
7	540082.95	1307329.81	данные отсутствуют	2.5
8	540074.24	1307342.8	данные отсутствуют	2.5
9	539948.28	1307234.4	данные отсутствуют	2.5
10	540019.39	1307080.17	данные отсутствуют	2.5
11	540037.52	1307104.37	данные отсутствуют	2.5
12	540043.86	1307099.78	данные отсутствуют	2.5
13	540022.69	1307073.01	данные отсутствуют	2.5
14	540076.71	1306956.05	данные отсутствуют	2.5
15	540123.14	1306860.11	данные отсутствуют	2.5

Государственный регистратор		ФГИС ЕГРН
полное наименование должности	подпись	инициалы, фамилия

М.П.

Выписка из Единого государственного реестра недвижимости об объекте недвижимости

Описание местоположения земельного участка

Земельный участок			
(вид объекта недвижимости)			
Лист № ___ Раздела **3.2**	Всего листов раздела **3.2:** ___	Всего разделов: ___	Всего листов выписки: ___
15.01.2018№ 99/2018/59334104			
Кадастровый номер:		**32:05:0240901:23**	

Сведения о характерных точках границы земельного участка				
Система координат Зона №				
Номер точки	Координаты		Описание закрепления на местности	Средняя квадратическая погрешность определения координат характерных точек границ земельного участка, м
	X	Y		
1	2	3	4	5
16	540133.25	1307082.4	данные отсутствуют	2.5
17	540132.79	1307083.28	данные отсутствуют	2.5
18	540131.9	1307082.82	данные отсутствуют	2.5
19	540132.36	1307081.93	данные отсутствуют	2.5

Государственный регистратор		ФГИС ЕГРН
полное наименование должности	подпись	инициалы, фамилия

М.П.

Выписка из Единого государственного реестра недвижимости об объекте недвижимости

Сведения о частях земельного участка

Земельный участок			
(вид объекта недвижимости)			
Лист № ___ Раздела **4**	Всего листов раздела **4:** ___	Всего разделов: ___	Всего листов выписки: ___
15.01.2018№ 99/2018/59334104			
Кадастровый номер:		**32:05:0240901:23**	

План (чертеж, схема) части земельного участка		Учетный номер части: **32:05:0240901:23/1**	
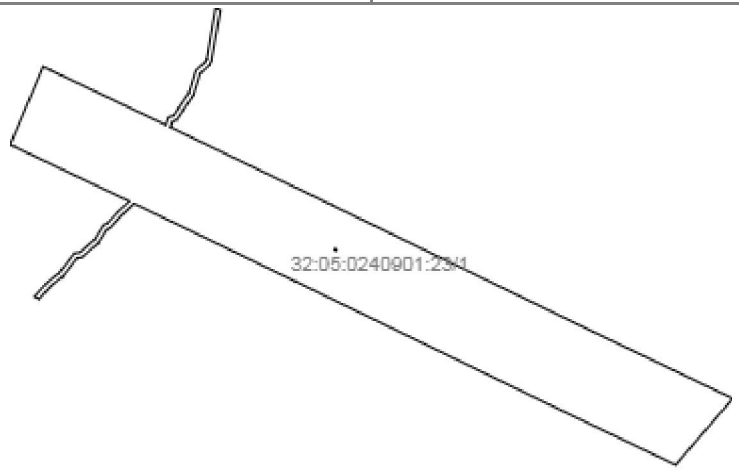			
Масштаб 1: данные отсутствуют	Условные обозначения:		

Государственный регистратор		ФГИС ЕГРН
полное наименование должности	подпись	инициалы, фамилия

М.П.

Выписка из Единого государственного реестра недвижимости об объекте недвижимости

Сведения о частях земельного участка

Земельный участок			
(вид объекта недвижимости)			
Лист № ___ Раздела **4.1**	Всего листов раздела **4.1:** ___	Всего разделов: ___	Всего листов выписки: ___
15.01.2018№ 99/2018/59334104			
Кадастровый номер:		**32:05:0240901:23**	

Учетный номер части	Площадь ($м^2$)	Содержание ограничения в использовании или ограничения права на объект недвижимости или обременения объекта недвижимости
1	2	3
1	22684	Ограничения прав на земельный участок, предусмотренные статьями 56, 56.1 Земельного кодекса Российской Федерации, 32.05.2.54, Землеустроительное дело № б/н от 25.07.2014

Государственный регистратор		ФГИС ЕГРН
полное наименование должности	подпись	инициалы, фамилия

М.П.

Выписка из Единого государственного реестра недвижимости об объекте недвижимости

Сведения о частях земельного участка

Земельный участок			
(вид объекта недвижимости)			
Лист № ___ Раздела **4.2**	Всего листов раздела **4.2**: ___	Всего разделов: ___	Всего листов выписки: ___
15.01.2018№ 99/2018/59334104			
Кадастровый номер:		**32:05:0240901:23**	

Сведения о характерных точках границы части (частей) земельного участка

Учетный номер части: 1

Система координат: СК 32, зона 1
Зона №

Номер точки	Координаты, м		Описание закрепления на местности	Средняя квадратическая погрешность определения координат характерных точек границы части земельного участка, м
	X	Y		
1	2	3	4	5
16	540133.25	1307082.4	данные отсутствуют	2.5
17	540132.79	1307083.28	данные отсутствуют	2.5
18	540131.9	1307082.82	данные отсутствуют	2.5
19	540132.36	1307081.93	данные отсутствуют	2.5
19	540132.36	1307081.93	данные отсутствуют	2.5
20	540194.69	1306890.44	данные отсутствуют	данные отсутствуют
20	540194.69	1306890.44	данные отсутствуют	данные отсутствуют
21	540193.49	1306893.03	данные отсутствуют	2
22	540161.25	1306960.72	данные отсутствуют	2
23	540154.78	1306953.92	данные отсутствуют	2
24	540147.95	1306947.65	данные отсутствуют	2
25	540147.01	1306945.57	данные отсутствуют	2
26	540138.52	1306940.27	данные отсутствуют	2
27	540130.9	1306931.63	данные отсутствуют	2
28	540130.46	1306928.47	данные отсутствуют	2
29	540118.78	1306919.33	данные отсутствуют	2

Государственный регистратор		ФГИС ЕГРН
полное наименование должности	подпись	инициалы, фамилия

М.П.

Выписка из Единого государственного реестра недвижимости об объекте недвижимости

Сведения о частях земельного участка

Земельный участок			
(вид объекта недвижимости)			
Лист № ___ Раздела **4.2**	Всего листов раздела **4.2**: ___	Всего разделов: ___	Всего листов выписки: ___
15.01.2018№ 99/2018/59334104			
Кадастровый номер:		**32:05:0240901:23**	

Номер точки	Координаты, м		Описание закрепления на местности	Средняя квадратическая погрешность определения координат характерных точек границы части земельного участка, м
	X	Y		
1	2	3	4	5
30	540113.26	1306912.37	данные отсутствуют	2
31	540104.82	1306904.77	данные отсутствуют	2
32	540103.48	1306907.6	данные отсутствуют	2
33	540111.06	1306914.43	данные отсутствуют	2
34	540116.65	1306921.48	данные отсутствуют	2
35	540127.66	1306930.08	данные отсутствуют	2
36	540128.05	1306932.93	данные отсутствуют	2
37	540136.56	1306942.58	данные отсутствуют	2
38	540144.65	1306947.64	данные отсутствуют	2
39	540145.47	1306949.45	данные отсутствуют	2
40	540152.68	1306956.06	данные отсутствуют	2
41	540159.87	1306963.62	данные отсутствуют	2
42	540113.92	1307058.8	данные отсутствуют	2
43	540038.92	1307213.28	данные отсутствуют	2
44	540005.36	1307283.52	данные отсутствуют	данные отсутствуют
45	540044.63	1307317.31	данные отсутствуют	данные отсутствуют
46	540083.95	1307235	данные отсутствуют	2

Государственный регистратор		ФГИС ЕГРН
полное наименование должности	подпись	инициалы, фамилия

М.П.

Выписка из Единого государственного реестра недвижимости об объекте недвижимости

Сведения о частях земельного участка

Земельный участок			
(вид объекта недвижимости)			
Лист № ___ Раздела **4.2**	Всего листов раздела **4.2**: ___	Всего разделов: ___	Всего листов выписки: ___
15.01.2018№ 99/2018/59334104			
Кадастровый номер:		**32:05:0240901:23**	

Номер точки	Координаты, м		Описание закрепления на местности	Средняя квадратическая погрешность определения координат характерных точек границы части земельного участка, м
	X	Y		
1	2	3	4	5
47	540158.95	1307080.54	данные отсутствуют	2
48	540200.15	1306995.17	данные отсутствуют	2
49	540205	1306985.14	данные отсутствуют	2
50	540208.58	1306986.45	данные отсутствуют	2
51	540209.33	1306988.84	данные отсутствуют	2
52	540214.8	1306992.51	данные отсутствуют	2
53	540224.08	1306998.75	данные отсутствуют	2
54	540236.92	1307002.75	данные отсутствуют	2
55	540241.8	1307008.1	данные отсутствуют	2
56	540244.38	1307009.39	данные отсутствуют	2
57	540274.06	1307014.6	данные отсутствуют	2
58	540275.4	1307011.76	данные отсутствуют	2
59	540245.34	1307006.52	данные отсутствуют	2
60	540243.62	1307005.66	данные отсутствуют	2
61	540238.59	1307000.12	данные отсутствуют	2
62	540225.39	1306996.02	данные отсутствуют	2
63	540216.47	1306990.02	данные отсутствуют	2

Государственный регистратор		ФГИС ЕГРН
полное наименование должности	подпись	инициалы, фамилия

М.П.

Выписка из Единого государственного реестра недвижимости об объекте недвижимости

Сведения о частях земельного участка

Земельный участок			
(вид объекта недвижимости)			
Лист № ___ Раздела **4.2**	Всего листов раздела **4.2**: ___	Всего разделов: ___	Всего листов выписки: ___
15.01.2018№ 99/2018/59334104			
Кадастровый номер:		**32:05:0240901:23**	

Номер точки	Координаты, м		Описание закрепления на местности	Средняя квадратическая погрешность определения координат характерных точек границы части земельного участка, м
	X	Y		
1	2	3	4	5
64	540211.81	1306986.9	данные отсутствуют	2
65	540210.91	1306984.02	данные отсутствуют	2
66	540206.31	1306982.4	данные отсутствуют	2
67	540238.73	1306914.31	данные отсутствуют	2
68	540240.75	1306909.96	данные отсутствуют	данные отсутствуют

Государственный регистратор		ФГИС ЕГРН
полное наименование должности	подпись	инициалы, фамилия

М.П.

Раздел 1

Выписка из Единого государственного реестра недвижимости об объекте недвижимости

Сведения о характеристиках объекта недвижимости

На основании запроса от 19.02.2018 г., поступившего на рассмотрение 19.02.2018 г., сообщаем, что согласно записям Единого государственного реестра недвижимости:

Земельный участок			
(вид объекта недвижимости)			
Лист № ___ Раздела **1**	Всего листов раздела **1**: ___	Всего разделов: ___	Всего листов выписки: ___
19.02.2018 № 99/2018/82925204			
Кадастровый номер:		**32:05:0000000:540**	

Номер кадастрового квартала:	32:05:0000000
Дата присвоения кадастрового номера:	01.02.2016
Ранее присвоенный государственный учетный номер:	данные отсутствуют
Адрес:	Брянская область, р-н Дубровский, в районе п Сеща
Площадь:	27 +/- 27кв. м
Кадастровая стоимость, руб.:	43.74
Кадастровые номера расположенных в пределах земельного участка объектов недвижимости:	данные отсутствуют
Кадастровые номера объектов недвижимости, из которых образован объект недвижимости:	данные отсутствуют
Кадастровые номера образованных объектов недвижимости:	данные отсутствуют
Сведения о включении объекта недвижимости в состав предприятия как имущественного комплекса:	

Государственный регистратор		ФГИС ЕГРН
полное наименование должности	подпись	инициалы, фамилия

М.П.

Выписка из Единого государственного реестра недвижимости об объекте недвижимости

Сведения о характеристиках объекта недвижимости

Земельный участок			
(вид объекта недвижимости)			
Лист № ___ Раздела **1**	Всего листов раздела **1**: ___	Всего разделов: ___	Всего листов выписки: ___
19.02.2018 № 99/2018/82925204			
Кадастровый номер:		**32:05:0000000:540**	

Категория земель:	Земли промышленности, энергетики, транспорта, связи, радиовещания, телевидения, информатики, земли для обеспечения космической деятельности, земли обороны, безопасности и земли иного специального назначения
Виды разрешенного использования:	объекты инженерной инфраструктуры (ГРП, ШРП, ТП, КТП, водонапорные башни и т. д.)
Сведения о кадастровом инженере:	Заварзин Виталий Николаевич №47-12-0344
Сведения о лесах, водных объектах и об иных природных объектах, расположенных в пределах земельного участка:	данные отсутствуют
Сведения о том, что земельный участок полностью или частично расположен в границах зоны с особыми условиями использования территории или территории объекта культурного наследия	данные отсутствуют
Сведения о том, что земельный участок расположен в границах особой экономической зоны, территории опережающего социально-экономического развития, зоны территориального развития в Российской Федерации, игорной зоны:	данные отсутствуют
Сведения о том, что земельный участок расположен в границах особо охраняемой природной территории, охотничьих угодий, лесничеств, лесопарков:	данные отсутствуют
Сведения о результатах проведения государственного земельного надзора:	данные отсутствуют
Сведения о расположении земельного участка в границах территории, в отношении которой утвержден проект межевания территории:	данные отсутствуют

Государственный регистратор		ФГИС ЕГРН
полное наименование должности	подпись	инициалы, фамилия

М.П.

Выписка из Единого государственного реестра недвижимости об объекте недвижимости

Сведения о характеристиках объекта недвижимости

Земельный участок			
(вид объекта недвижимости)			
Лист № ___ Раздела **1**	Всего листов раздела **1**: ___	Всего разделов: ___	Всего листов выписки: ___
19.02.2018 № 99/2018/82925204			
Кадастровый номер:		**32:05:0000000:540**	

Условный номер земельного участка:	данные отсутствуют
Сведения о принятии акта и (или) заключении договора, предусматривающих предоставление в соответствии с земельным законодательством исполнительным органом государственной власти или органом местного самоуправления находящегося в государственной или муниципальной собственности земельного участка для строительства наемного дома социального использования или наемного дома коммерческого использования:	данные отсутствуют
Сведения о том, что земельный участок или земельные участки образованы на основании решения об изъятии земельного участка и (или) расположенного на нем объекта недвижимости для государственных или муниципальных нужд:	данные отсутствуют
Сведения о том, что земельный участок образован из земель или земельного участка, государственная собственность на которые не разграничена:	данные отсутствуют
Сведения о наличии земельного спора о местоположении границ земельных участков:	данные отсутствуют
Статус записи об объекте недвижимости:	Сведения об объекте недвижимости имеют статус "актуальные"
Особые отметки:	Граница земельного участка состоит из 27 контуров. Сведения о видах разрешенного использовании имеют статус «Актуальные незасвидетельствованные». Право (ограничение права, обременение объекта недвижимости) зарегистрировано на данный объект недвижимости с видами разрешенного использования «Для размещения объектов промышленности, энергетики, транспорта, связи, радиовещания, телевидения, информатики, обеспечения космической деятельности, обороны, безопасности и иного специального назначения». Состав земельного участка: 1) №1 площадь: 1 кв.м 2) №2 площадь: 1 кв.м 3) №3 площадь: 1.01 кв.м 4) №4 площадь: 0.99 кв.м 5) №5 площадь: 1 кв.м 6) №6 площадь: 1 кв.м 7) №7 площадь: 1 кв.м

	8) №8 площадь: 1 кв.м 9) №9 площадь: 1.01 кв.м 10) №10 площадь: 1.01 кв.м 11) №11 площадь: 1 кв.м 12) №12 площадь: 1 кв.м 13) №13 площадь: 1 кв.м 14) №14 площадь: 1 кв.м 15) №15 площадь: 1 кв.м 16) №16 площадь: 1 кв.м 17) №17 площадь: 0.99 кв.м 18) №18 площадь: 1.01 кв.м 19) №19 площадь: 1.01 кв.м 20) №20 площадь: 1.01 кв.м 21) №21 площадь: 1 кв.м 22) №22 площадь: 1 кв.м 23) №23 площадь: 1 кв.м 24) №24 площадь: 1 кв.м 25) №25 площадь: 1.01 кв.м 26) №26 площадь: 1 кв.м 27) №27 площадь: 1 кв.м
Получатель выписки:	Баранова Ольга Владимировна

Государственный регистратор		ФГИС ЕГРН
полное наименование должности	подпись	инициалы, фамилия

М.П.

Выписка из Единого государственного реестра недвижимости об объекте недвижимости

Сведения о зарегистрированных правах

Земельный участок			
(вид объекта недвижимости)			
Лист № ___ Раздела **2**	Всего листов раздела **2 :** ___	Всего разделов: ___	Всего листов выписки: ___
19.02.2018 № 99/2018/82925204			
Кадастровый номер:		**32:05:0000000:540**	

1.	Правообладатель (правообладатели):	1.1.	Российская Федерация
2.	Вид, номер и дата государственной регистрации права:	2.1.	Собственность, № 32-32/004-32/019/025/2016-161/1 от 20.08.2016
3.	Ограничение прав и обременение объекта недвижимости:	не зарегистрировано	
4.	Договоры участия в долевом строительстве:	не зарегистрировано	
5.	Заявленные в судебном порядке права требования:	данные отсутствуют	
6.	Сведения о возражении в отношении зарегистрированного права:	данные отсутствуют	
7.	Сведения о наличии решения об изъятии объекта недвижимости для государственных и муниципальных нужд:	данные отсутствуют	
8.	Сведения о невозможности государственной регистрации без личного участия правообладателя или его законного представителя:		
9.	Правопритязания и сведения о наличии поступивших, но не рассмотренных заявлений о проведении государственной регистрации права (перехода, прекращения права), ограничения права или обременения объекта недвижимости, сделки в отношении объекта недвижимости:	данные отсутствуют	
10.	Сведения об осуществлении государственной регистрации сделки, права, ограничения права без необходимого в силу закона согласия третьего лица, органа:	данные отсутствуют	
11.	Сведения о невозможности государственной регистрации перехода, прекращения, ограничения права на земельный участок из земель сельскохозяйственного назначения:		

Государственный регистратор		ФГИС ЕГРН
полное наименование должности	подпись	инициалы, фамилия

М.П.

Выписка из Единого государственного реестра недвижимости об объекте недвижимости

Описание местоположения земельного участка

Земельный участок			
(вид объекта недвижимости)			
Лист № ___ Раздела **3**	Всего листов раздела **3**: ___	Всего разделов: ___	Всего листов выписки: ___
19.02.2018 № 99/2018/82925204			
Кадастровый номер:		**32:05:0000000:540**	

План (чертеж, схема) земельного участка			
			
Масштаб 1: данные отсутствуют	Условные обозначения:		

Государственный регистратор		ФГИС ЕГРН
полное наименование должности	подпись	инициалы, фамилия

М.П.

Выписка из Единого государственного реестра недвижимости об объекте недвижимости

Описание местоположения земельного участка

Земельный участок			
(вид объекта недвижимости)			
Лист № ___ Раздела **3**	Всего листов раздела **3 :** ___	Всего разделов: ___	Всего листов выписки: ___
19.02.2018 № 99/2018/82925204			
Кадастровый номер:		**32:05:0000000:540**	

План (чертеж, схема) земельного участка

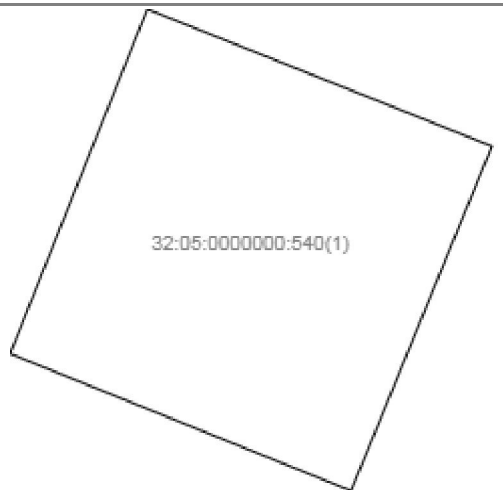

Масштаб 1: данные отсутствуют	Условные обозначения:		

Государственный регистратор		ФГИС ЕГРН
полное наименование должности	подпись	инициалы, фамилия

М.П.

Выписка из Единого государственного реестра недвижимости об объекте недвижимости

Описание местоположения земельного участка

Земельный участок			
(вид объекта недвижимости)			
Лист № ___ Раздела **3**	Всего листов раздела **3 :** ___	Всего разделов: ___	Всего листов выписки: ___
19.02.2018 № 99/2018/82925204			
Кадастровый номер:		**32:05:0000000:540**	

План (чертеж, схема) земельного участка

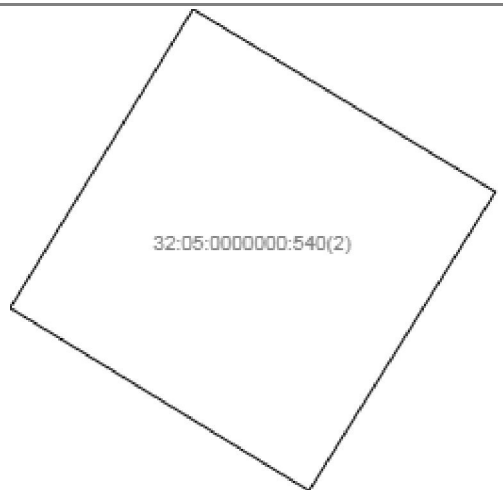

Масштаб 1: данные отсутствуют	Условные обозначения:		

Государственный регистратор		ФГИС ЕГРН
полное наименование должности	подпись	инициалы, фамилия

М.П.

Выписка из Единого государственного реестра недвижимости об объекте недвижимости

Описание местоположения земельного участка

Земельный участок			
(вид объекта недвижимости)			
Лист № ___ Раздела **3**	Всего листов раздела **3**: ___	Всего разделов: ___	Всего листов выписки: ___
19.02.2018 № 99/2018/82925204			
Кадастровый номер:		**32:05:0000000:540**	

План (чертеж, схема) земельного участка			
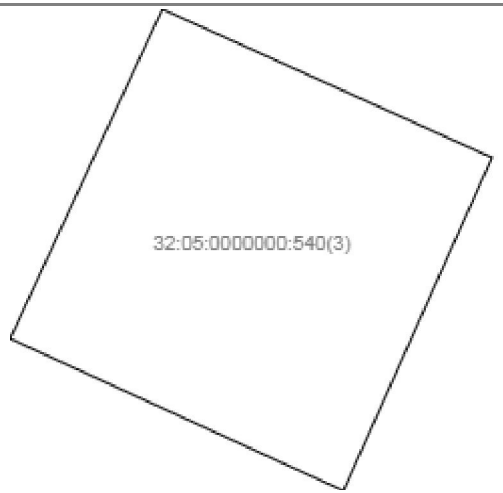			
Масштаб 1: данные отсутствуют	Условные обозначения:		

Государственный регистратор		ФГИС ЕГРН
полное наименование должности	подпись	инициалы, фамилия

М.П.

Выписка из Единого государственного реестра недвижимости об объекте недвижимости

Описание местоположения земельного участка

Земельный участок			
(вид объекта недвижимости)			
Лист № ___ Раздела **3**	Всего листов раздела **3 :** ___	Всего разделов: ___	Всего листов выписки: ___
19.02.2018 № 99/2018/82925204			
Кадастровый номер:		**32:05:0000000:540**	

План (чертеж, схема) земельного участка

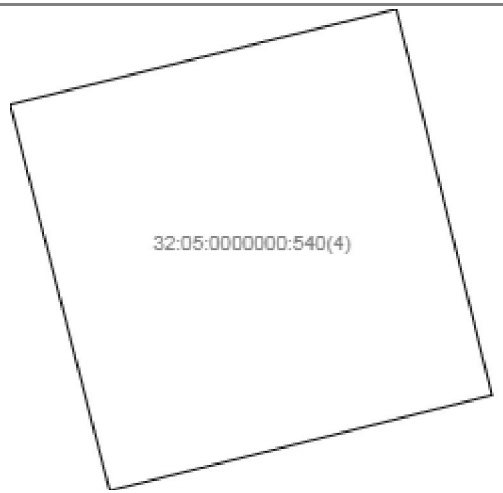

Масштаб 1: данные отсутствуют	Условные обозначения:		

Государственный регистратор		ФГИС ЕГРН
полное наименование должности	подпись	инициалы, фамилия

М.П.

Выписка из Единого государственного реестра недвижимости об объекте недвижимости

Описание местоположения земельного участка

Земельный участок			
(вид объекта недвижимости)			
Лист № ___ Раздела **3**	Всего листов раздела **3 :** ___	Всего разделов: ___	Всего листов выписки: ___
19.02.2018 № 99/2018/82925204			
Кадастровый номер:		**32:05:0000000:540**	

План (чертеж, схема) земельного участка			
			
Масштаб 1: данные отсутствуют	Условные обозначения:		

Государственный регистратор		ФГИС ЕГРН
полное наименование должности	подпись	инициалы, фамилия

М.П.

Выписка из Единого государственного реестра недвижимости об объекте недвижимости

Описание местоположения земельного участка

Земельный участок			
(вид объекта недвижимости)			
Лист № ___ Раздела **3**	Всего листов раздела **3 :** ___	Всего разделов: ___	Всего листов выписки: ___
19.02.2018 № 99/2018/82925204			
Кадастровый номер:		**32:05:0000000:540**	

План (чертеж, схема) земельного участка			
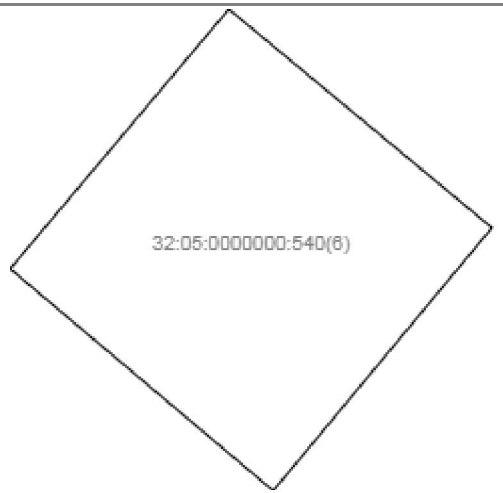			
Масштаб 1: данные отсутствуют	Условные обозначения:		

Государственный регистратор		ФГИС ЕГРН
полное наименование должности	подпись	инициалы, фамилия

М.П.

Выписка из Единого государственного реестра недвижимости об объекте недвижимости

Описание местоположения земельного участка

Земельный участок			
(вид объекта недвижимости)			
Лист № ___ Раздела **3**	Всего листов раздела **3**: ___	Всего разделов: ___	Всего листов выписки: ___
19.02.2018 № 99/2018/82925204			
Кадастровый номер:		**32:05:0000000:540**	

План (чертеж, схема) земельного участка			
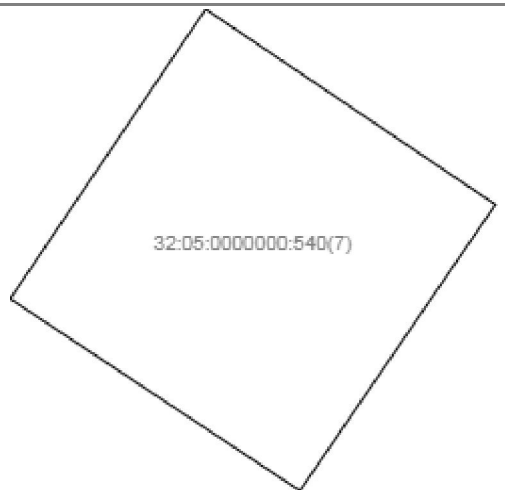			
Масштаб 1: данные отсутствуют	Условные обозначения:		

Государственный регистратор		ФГИС ЕГРН
полное наименование должности	подпись	инициалы, фамилия

М.П.

Выписка из Единого государственного реестра недвижимости об объекте недвижимости

Описание местоположения земельного участка

Земельный участок			
(вид объекта недвижимости)			
Лист № ___ Раздела **3**	Всего листов раздела **3 :** ___	Всего разделов: ___	Всего листов выписки: ___
19.02.2018 № 99/2018/82925204			
Кадастровый номер:		**32:05:0000000:540**	

План (чертеж, схема) земельного участка

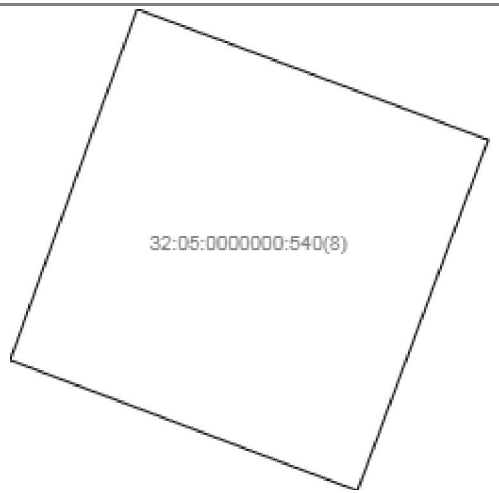

Масштаб 1: данные отсутствуют	Условные обозначения:		

Государственный регистратор		ФГИС ЕГРН
полное наименование должности	подпись	инициалы, фамилия

М.П.

Выписка из Единого государственного реестра недвижимости об объекте недвижимости

Описание местоположения земельного участка

Земельный участок			
(вид объекта недвижимости)			
Лист № ___ Раздела **3**	Всего листов раздела **3 :** ___	Всего разделов: ___	Всего листов выписки: ___
19.02.2018 № 99/2018/82925204			
Кадастровый номер:		**32:05:0000000:540**	

План (чертеж, схема) земельного участка

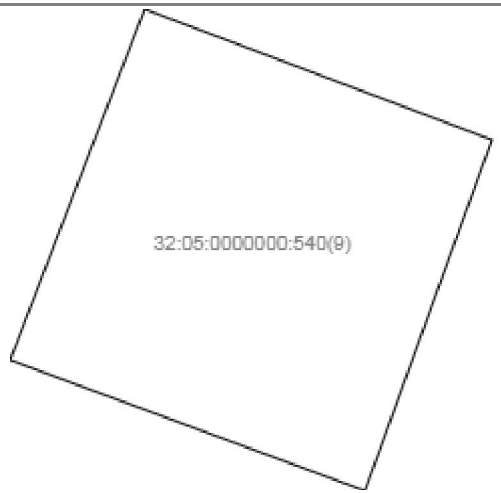

Масштаб 1: данные отсутствуют	Условные обозначения:		

Государственный регистратор		ФГИС ЕГРН
полное наименование должности	подпись	инициалы, фамилия

М.П.

Выписка из Единого государственного реестра недвижимости об объекте недвижимости

Описание местоположения земельного участка

Земельный участок			
(вид объекта недвижимости)			
Лист № ___ Раздела **3**	Всего листов раздела **3 :** ___	Всего разделов: ___	Всего листов выписки: ___
19.02.2018 № 99/2018/82925204			
Кадастровый номер:		**32:05:0000000:540**	

План (чертеж, схема) земельного участка			
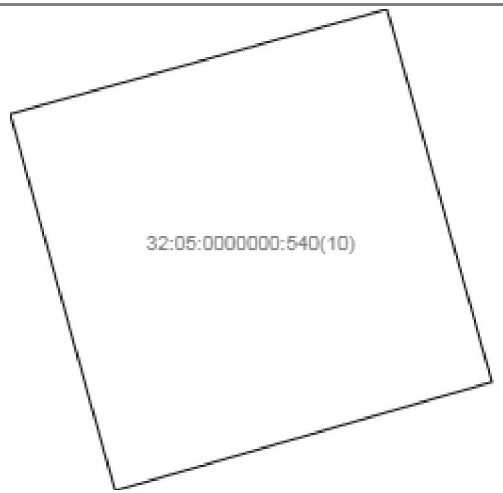			
Масштаб 1: данные отсутствуют	Условные обозначения:		

Государственный регистратор		ФГИС ЕГРН
полное наименование должности	подпись	инициалы, фамилия

М.П.

Выписка из Единого государственного реестра недвижимости об объекте недвижимости

Описание местоположения земельного участка

Земельный участок			
(вид объекта недвижимости)			
Лист № ___ Раздела **3**	Всего листов раздела **3 :** ___	Всего разделов: ___	Всего листов выписки: ___
19.02.2018 № 99/2018/82925204			
Кадастровый номер:		**32:05:0000000:540**	

План (чертеж, схема) земельного участка

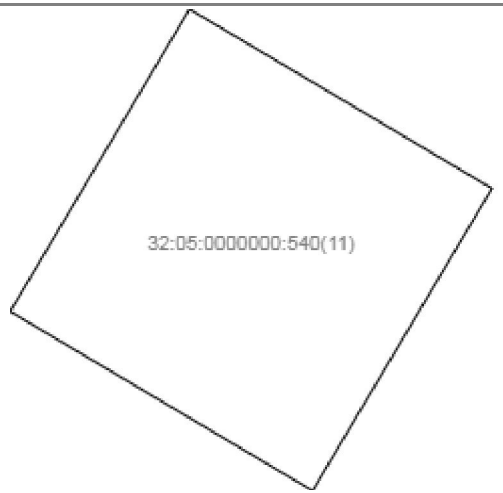

Масштаб 1: данные отсутствуют	Условные обозначения:		

Государственный регистратор		ФГИС ЕГРН
полное наименование должности	подпись	инициалы, фамилия

М.П.

Выписка из Единого государственного реестра недвижимости об объекте недвижимости

Описание местоположения земельного участка

Земельный участок			
(вид объекта недвижимости)			
Лист № ___ Раздела **3**	Всего листов раздела **3 :** ___	Всего разделов: ___	Всего листов выписки: ___
19.02.2018 № 99/2018/82925204			
Кадастровый номер:		**32:05:0000000:540**	

План (чертеж, схема) земельного участка

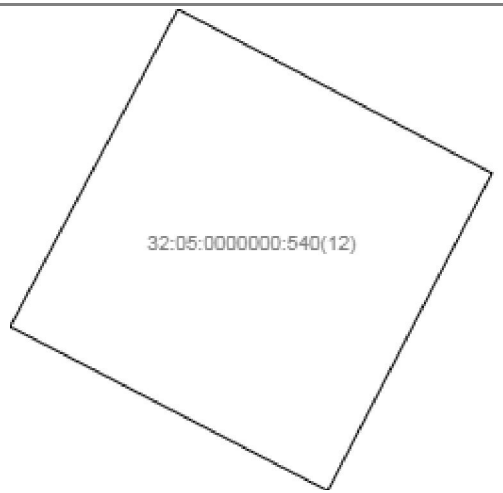

Масштаб 1: данные отсутствуют	Условные обозначения:		

Государственный регистратор		ФГИС ЕГРН
полное наименование должности	подпись	инициалы, фамилия

М.П.

Выписка из Единого государственного реестра недвижимости об объекте недвижимости

Описание местоположения земельного участка

Земельный участок			
(вид объекта недвижимости)			
Лист № ___ Раздела **3**	Всего листов раздела **3 :** ___	Всего разделов: ___	Всего листов выписки: ___
19.02.2018 № 99/2018/82925204			
Кадастровый номер:		**32:05:0000000:540**	

План (чертеж, схема) земельного участка

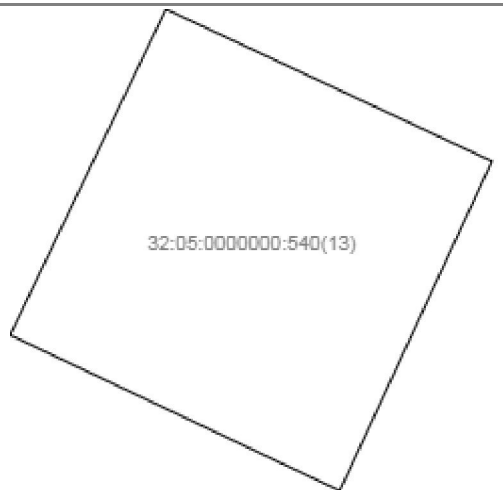

Масштаб 1: данные отсутствуют	Условные обозначения:		

Государственный регистратор		ФГИС ЕГРН
полное наименование должности	подпись	инициалы, фамилия

М.П.

Выписка из Единого государственного реестра недвижимости об объекте недвижимости

Описание местоположения земельного участка

Земельный участок			
(вид объекта недвижимости)			
Лист № ___ Раздела **3**	Всего листов раздела **3 :** ___	Всего разделов: ___	Всего листов выписки: ___
19.02.2018 № 99/2018/82925204			
Кадастровый номер:		**32:05:0000000:540**	

План (чертеж, схема) земельного участка

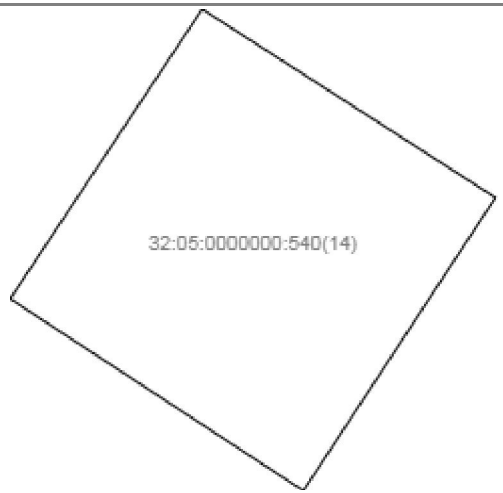

Масштаб 1: данные отсутствуют	Условные обозначения:		

Государственный регистратор		ФГИС ЕГРН
полное наименование должности	подпись	инициалы, фамилия

М.П.

Выписка из Единого государственного реестра недвижимости об объекте недвижимости

Описание местоположения земельного участка

Земельный участок			
(вид объекта недвижимости)			
Лист № ___ Раздела **3**	Всего листов раздела **3 :** ___	Всего разделов: ___	Всего листов выписки: ___
19.02.2018 № 99/2018/82925204			
Кадастровый номер:		**32:05:0000000:540**	

План (чертеж, схема) земельного участка			
			
Масштаб 1: данные отсутствуют	Условные обозначения:		

Государственный регистратор		ФГИС ЕГРН
полное наименование должности	подпись	инициалы, фамилия

М.П.

Выписка из Единого государственного реестра недвижимости об объекте недвижимости

Описание местоположения земельного участка

Земельный участок			
(вид объекта недвижимости)			
Лист № ___ Раздела **3**	Всего листов раздела **3 :** ___	Всего разделов: ___	Всего листов выписки: ___
19.02.2018 № 99/2018/82925204			
Кадастровый номер:		**32:05:0000000:540**	

План (чертеж, схема) земельного участка			
			
Масштаб 1: данные отсутствуют	Условные обозначения:		

Государственный регистратор		ФГИС ЕГРН
полное наименование должности	подпись	инициалы, фамилия

М.П.

Выписка из Единого государственного реестра недвижимости об объекте недвижимости

Описание местоположения земельного участка

Земельный участок			
(вид объекта недвижимости)			
Лист № ___ Раздела **3**	Всего листов раздела **3 :** ___	Всего разделов: ___	Всего листов выписки: ___
19.02.2018 № 99/2018/82925204			
Кадастровый номер:		**32:05:0000000:540**	

План (чертеж, схема) земельного участка			
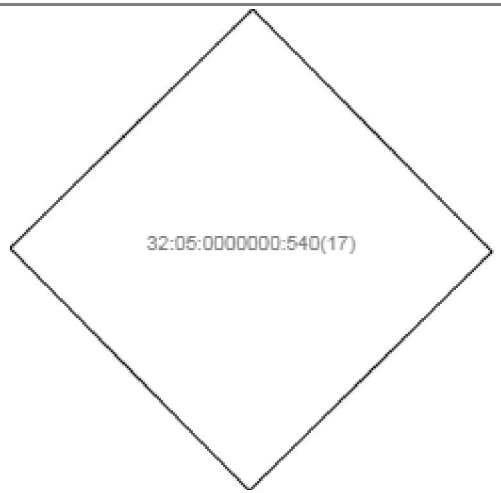			
Масштаб 1: данные отсутствуют	Условные обозначения:		

Государственный регистратор		ФГИС ЕГРН
полное наименование должности	подпись	инициалы, фамилия

М.П.

Выписка из Единого государственного реестра недвижимости об объекте недвижимости

Описание местоположения земельного участка

Земельный участок			
(вид объекта недвижимости)			
Лист № ___ Раздела **3**	Всего листов раздела **3 :** ___	Всего разделов: ___	Всего листов выписки: ___
19.02.2018 № 99/2018/82925204			
Кадастровый номер:		**32:05:0000000:540**	

План (чертеж, схема) земельного участка

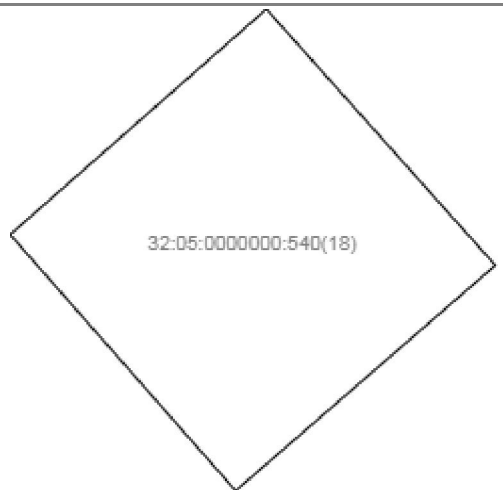

Масштаб 1: данные отсутствуют	Условные обозначения:		

Государственный регистратор		ФГИС ЕГРН
полное наименование должности	подпись	инициалы, фамилия

М.П.

Выписка из Единого государственного реестра недвижимости об объекте недвижимости

Описание местоположения земельного участка

Земельный участок			
(вид объекта недвижимости)			
Лист № ___ Раздела **3**	Всего листов раздела **3 :** ___	Всего разделов: ___	Всего листов выписки: ___
19.02.2018 № 99/2018/82925204			
Кадастровый номер:		**32:05:0000000:540**	

План (чертеж, схема) земельного участка			
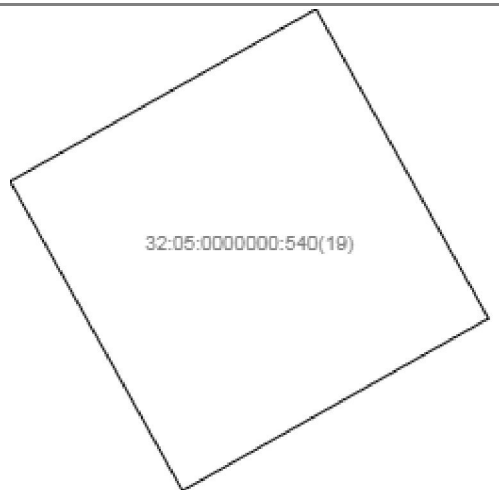			
Масштаб 1: данные отсутствуют	Условные обозначения:		

Государственный регистратор		ФГИС ЕГРН
полное наименование должности	подпись	инициалы, фамилия

М.П.

Выписка из Единого государственного реестра недвижимости об объекте недвижимости

Описание местоположения земельного участка

Земельный участок			
(вид объекта недвижимости)			
Лист № ___ Раздела **3**	Всего листов раздела **3 :** ___	Всего разделов: ___	Всего листов выписки: ___
19.02.2018 № 99/2018/82925204			
Кадастровый номер:		**32:05:0000000:540**	

План (чертеж, схема) земельного участка

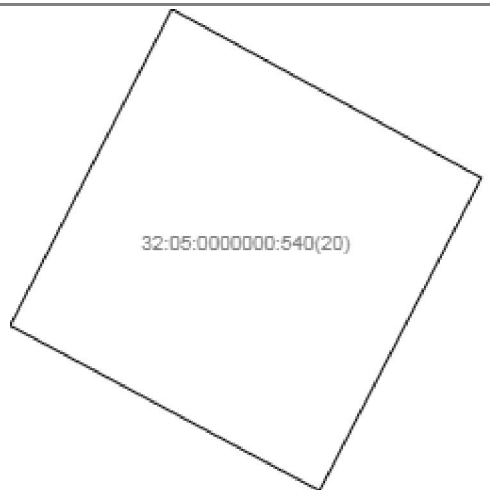

Масштаб 1: данные отсутствуют	Условные обозначения:		

Государственный регистратор		ФГИС ЕГРН
полное наименование должности	подпись	инициалы, фамилия

М.П.

Выписка из Единого государственного реестра недвижимости об объекте недвижимости

Описание местоположения земельного участка

Земельный участок			
(вид объекта недвижимости)			
Лист № ___ Раздела **3**	Всего листов раздела **3 :** ___	Всего разделов: ___	Всего листов выписки: ___
19.02.2018 № 99/2018/82925204			
Кадастровый номер:		**32:05:0000000:540**	

План (чертеж, схема) земельного участка

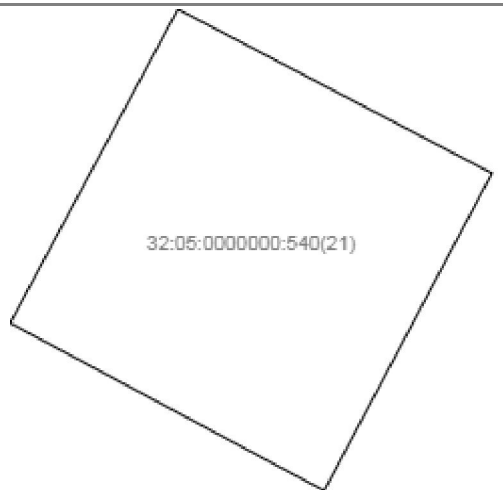

Масштаб 1: данные отсутствуют	Условные обозначения:		

Государственный регистратор		ФГИС ЕГРН
полное наименование должности	подпись	инициалы, фамилия

М.П.

Выписка из Единого государственного реестра недвижимости об объекте недвижимости

Описание местоположения земельного участка

Земельный участок			
(вид объекта недвижимости)			
Лист № ___ Раздела **3**	Всего листов раздела **3 :** ___	Всего разделов: ___	Всего листов выписки: ___
19.02.2018 № 99/2018/82925204			
Кадастровый номер:		**32:05:0000000:540**	

План (чертеж, схема) земельного участка

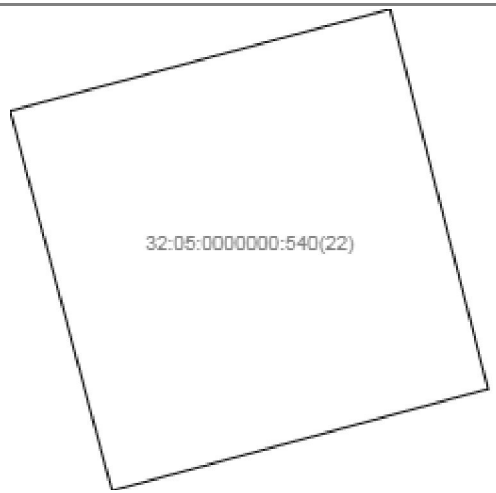

Масштаб 1: данные отсутствуют	Условные обозначения:		

Государственный регистратор		ФГИС ЕГРН
полное наименование должности	подпись	инициалы, фамилия

М.П.

Выписка из Единого государственного реестра недвижимости об объекте недвижимости

Описание местоположения земельного участка

Земельный участок			
(вид объекта недвижимости)			
Лист № ___ Раздела **3**	Всего листов раздела **3 :** ___	Всего разделов: ___	Всего листов выписки: ___
19.02.2018 № 99/2018/82925204			
Кадастровый номер:		**32:05:0000000:540**	

План (чертеж, схема) земельного участка

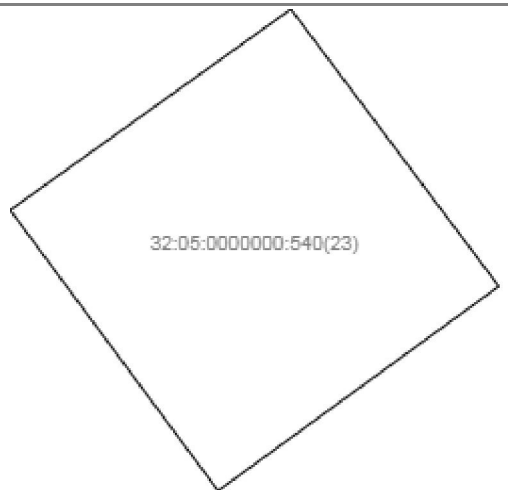

Масштаб 1: данные отсутствуют	Условные обозначения:		

Государственный регистратор		ФГИС ЕГРН
полное наименование должности	подпись	инициалы, фамилия

М.П.

Выписка из Единого государственного реестра недвижимости об объекте недвижимости

Описание местоположения земельного участка

Земельный участок			
(вид объекта недвижимости)			
Лист № ___ Раздела **3**	Всего листов раздела **3 :** ___	Всего разделов: ___	Всего листов выписки: ___
19.02.2018 № 99/2018/82925204			
Кадастровый номер:		**32:05:0000000:540**	

План (чертеж, схема) земельного участка			
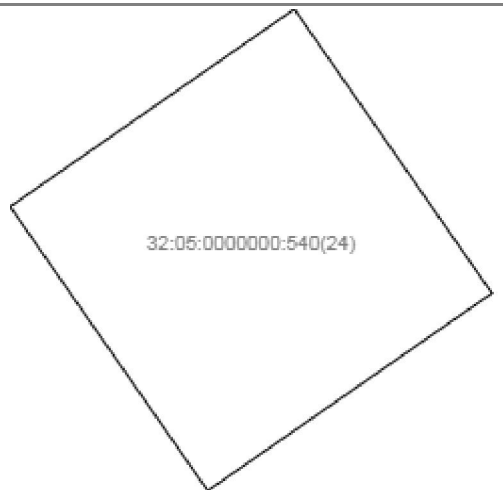			
Масштаб 1: данные отсутствуют	Условные обозначения:		

Государственный регистратор		ФГИС ЕГРН
полное наименование должности	подпись	инициалы, фамилия

М.П.

Выписка из Единого государственного реестра недвижимости об объекте недвижимости

Описание местоположения земельного участка

Земельный участок			
(вид объекта недвижимости)			
Лист № ___ Раздела **3**	Всего листов раздела **3 :** ___	Всего разделов: ___	Всего листов выписки: ___
19.02.2018 № 99/2018/82925204			
Кадастровый номер:		**32:05:0000000:540**	

План (чертеж, схема) земельного участка			
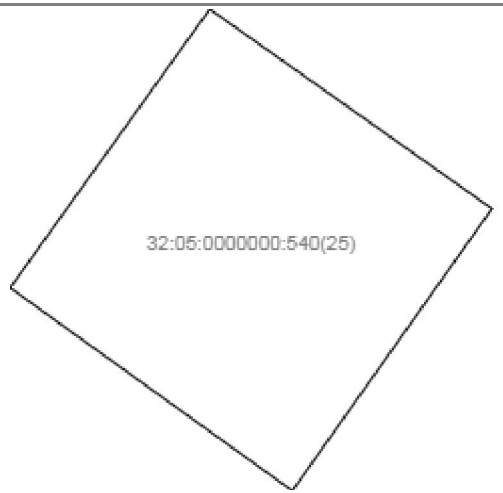			
Масштаб 1: данные отсутствуют	Условные обозначения:		

Государственный регистратор		ФГИС ЕГРН
полное наименование должности	подпись	инициалы, фамилия

М.П.

Выписка из Единого государственного реестра недвижимости об объекте недвижимости

Описание местоположения земельного участка

Земельный участок			
(вид объекта недвижимости)			
Лист № ___ Раздела **3**	Всего листов раздела **3 :** ___	Всего разделов: ___	Всего листов выписки: ___
19.02.2018 № 99/2018/82925204			
Кадастровый номер:		**32:05:0000000:540**	

План (чертеж, схема) земельного участка

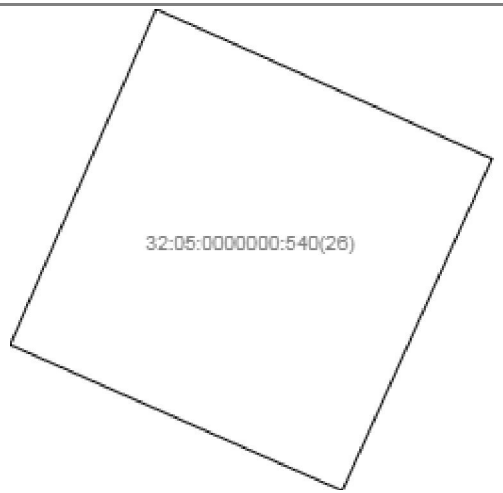

Масштаб 1: данные отсутствуют	Условные обозначения:		

Государственный регистратор		ФГИС ЕГРН
полное наименование должности	подпись	инициалы, фамилия

М.П.

Выписка из Единого государственного реестра недвижимости об объекте недвижимости

Описание местоположения земельного участка

Земельный участок			
(вид объекта недвижимости)			
Лист № ___ Раздела **3**	Всего листов раздела **3 :** ___	Всего разделов: ___	Всего листов выписки: ___
19.02.2018 № 99/2018/82925204			
Кадастровый номер:		**32:05:0000000:540**	

План (чертеж, схема) земельного участка

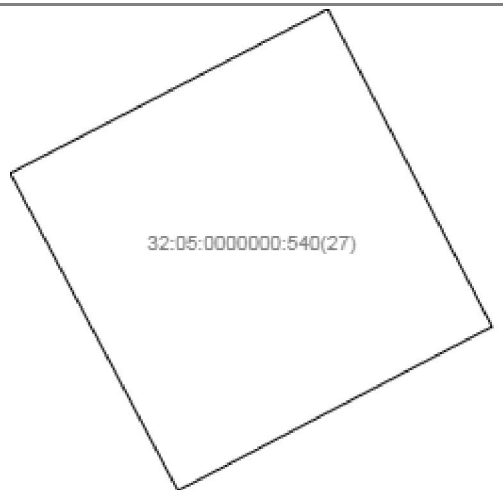

Масштаб 1: данные отсутствуют	Условные обозначения:		

Государственный регистратор		ФГИС ЕГРН
полное наименование должности	подпись	инициалы, фамилия

М.П.

Выписка из Единого государственного реестра недвижимости об объекте недвижимости

Описание местоположения земельного участка

Земельный участок			
(вид объекта недвижимости)			
Лист № ___ Раздела **3.1**	Всего листов раздела **3.1 :** ___	Всего разделов: ___	Всего листов выписки: ___
19.02.2018 № 99/2018/82925204			
Кадастровый номер:		**32:05:0000000:540**	

Описание местоположения границ земельного участка							
Номер п/п	Номер точки		Дирекционный угол	Горизонтальное проложение, м	Описание закрепления на местности	Кадастровые номера смежных участков	Сведения об адресах правообладателей смежных земельных участков
	начальная	конечная					
1	2	3	4	5	6	7	8
1	1	2	данные отсутствуют	данные отсутствуют	данные отсутствуют	данные отсутствуют	данные отсутствуют
2	2	3	данные отсутствуют	данные отсутствуют	данные отсутствуют	данные отсутствуют	данные отсутствуют
3	3	4	данные отсутствуют	данные отсутствуют	данные отсутствуют	данные отсутствуют	данные отсутствуют
4	4	1	данные отсутствуют	данные отсутствуют	данные отсутствуют	данные отсутствуют	данные отсутствуют

Государственный регистратор		ФГИС ЕГРН
полное наименование должности	подпись	инициалы, фамилия

М.П.

Выписка из Единого государственного реестра недвижимости об объекте недвижимости

Описание местоположения земельного участка

Земельный участок			
(вид объекта недвижимости)			
Лист № ___ Раздела **3.2**	Всего листов раздела **3.2 :** ___	Всего разделов: ___	Всего листов выписки: ___
19.02.2018 № 99/2018/82925204			
Кадастровый номер:		**32:05:0000000:540**	

Сведения о характерных точках границы земельного участка

Система координат:
Зона №

Номер точки	Координаты		Описание закрепления на местности	Средняя квадратическая погрешность определения координат характерных точек границ земельного участка, м
	X	Y		
1	2	3	4	5
1	545270.59	1301050.13	-	0.5
2	545269.66	1301049.75	-	0.5
3	545270.03	1301048.83	-	0.5
4	545270.96	1301049.2	-	0.5
5	544089.46	1303623.16	-	0.5
6	544088.61	1303622.63	-	0.5
7	544089.13	1303621.78	-	0.5
8	544089.98	1303622.3	-	0.5
9	539709.56	1307977.64	-	0.5
10	539708.64	1307977.23	-	0.5
11	539709.06	1307976.31	-	0.5
12	539709.97	1307976.73	-	0.5
13	543086.31	1304269.11	-	0.5
14	543085.34	1304269.35	-	0.5
15	543085.1	1304268.39	-	0.5

Государственный регистратор		ФГИС ЕГРН
полное наименование должности	подпись	инициалы, фамилия

М.П.

Выписка из Единого государственного реестра недвижимости об объекте недвижимости

Описание местоположения земельного участка

Земельный участок			
(вид объекта недвижимости)			
Лист № ___ Раздела **3.2**	Всего листов раздела **3.2 :** ___	Всего разделов: ___	Всего листов выписки: ___
19.02.2018 № 99/2018/82925204			
Кадастровый номер:		**32:05:0000000:540**	

Сведения о характерных точках границы земельного участка

Система координат:
Зона №

Номер точки	Координаты		Описание закрепления на местности	Средняя квадратическая погрешность определения координат характерных точек границ земельного участка, м
	X	Y		
1	2	3	4	5
16	543086.07	1304268.14	-	0.5
17	542082.15	1304499.04	-	0.5
18	542081.15	1304499	-	0.5
19	542081.19	1304498	-	0.5
20	542082.19	1304498.04	-	0.5
21	540757.19	1305189.24	-	0.5
22	540756.55	1305190.01	-	0.5
23	540755.78	1305189.37	-	0.5
24	540756.43	1305188.6	-	0.5
25	540735.08	1305217.62	-	0.5
26	540734.52	1305218.45	-	0.5
27	540733.7	1305217.89	-	0.5
28	540734.25	1305217.06	-	0.5
29	545266.13	1301065.73	-	0.5
30	545265.19	1301065.38	-	0.5

Государственный регистратор		ФГИС ЕГРН
полное наименование должности	подпись	инициалы, фамилия

М.П.

Выписка из Единого государственного реестра недвижимости об объекте недвижимости

Описание местоположения земельного участка

Земельный участок			
(вид объекта недвижимости)			
Лист № ___ Раздела **3.2**	Всего листов раздела **3.2 :** ___	Всего разделов: ___	Всего листов выписки: ___
19.02.2018 № 99/2018/82925204			
Кадастровый номер:		**32:05:0000000:540**	

Сведения о характерных точках границы земельного участка

Система координат:
Зона №

Номер точки	Координаты		Описание закрепления на местности	Средняя квадратическая погрешность определения координат характерных точек границ земельного участка, м
	X	Y		
1	2	3	4	5
31	545265.54	1301064.45	-	0.5
32	545266.48	1301064.79	-	0.5
33	545265.12	1301065.27	-	0.5
34	545264.18	1301064.93	-	0.5
35	545264.53	1301063.98	-	0.5
36	545265.47	1301064.34	-	0.5
37	543351.12	1304189.6	-	0.5
38	543350.16	1304189.87	-	0.5
39	543349.88	1304188.9	-	0.5
40	543350.85	1304188.63	-	0.5
41	540550.25	1305503.71	-	0.5
42	540549.74	1305504.57	-	0.5
43	540548.88	1305504.06	-	0.5
44	540549.39	1305503.2	-	0.5
45	540132.79	1307083.28	-	0.5

Государственный регистратор		ФГИС ЕГРН
полное наименование должности	подпись	инициалы, фамилия

М.П.

Выписка из Единого государственного реестра недвижимости об объекте недвижимости

Описание местоположения земельного участка

Земельный участок			
(вид объекта недвижимости)			
Лист № ___ Раздела **3.2**	Всего листов раздела **3.2 :** ___	Всего разделов: ___	Всего листов выписки: ___
19.02.2018 № 99/2018/82925204			
Кадастровый номер:		**32:05:0000000:540**	

Сведения о характерных точках границы земельного участка

Система координат:
Зона №

Номер точки	Координаты		Описание закрепления на местности	Средняя квадратическая погрешность определения координат характерных точек границ земельного участка, м
	X	Y		
1	2	3	4	5
46	540131.9	1307082.82	-	0.5
47	540132.36	1307081.93	-	0.5
48	540133.25	1307082.4	-	0.5
49	539829.16	1307712.93	-	0.5
50	539828.25	1307712.51	-	0.5
51	539828.68	1307711.6	-	0.5
52	539829.58	1307712.03	-	0.5
53	543818.91	1304057.57	-	0.5
54	543818.37	1304058.41	-	0.5
55	543817.53	1304057.86	-	0.5
56	543818.08	1304057.02	-	0.5
57	542055.42	1304497.06	-	0.5
58	542054.42	1304497.05	-	0.5
59	542054.44	1304496.05	-	0.5
60	542055.44	1304496.07	-	0.5

Государственный регистратор		ФГИС ЕГРН
полное наименование должности	подпись	инициалы, фамилия

М.П.

Выписка из Единого государственного реестра недвижимости об объекте недвижимости

Описание местоположения земельного участка

Земельный участок			
(вид объекта недвижимости)			
Лист № ___ Раздела **3.2**	Всего листов раздела **3.2 :** ___	Всего разделов: ___	Всего листов выписки: ___
19.02.2018 № 99/2018/82925204			
Кадастровый номер:		**32:05:0000000:540**	

Сведения о характерных точках границы земельного участка

Система координат:
Зона №

Номер точки	Координаты		Описание закрепления на местности	Средняя квадратическая погрешность определения координат характерных точек границ земельного участка, м
	X	Y		
1	2	3	4	5
61	542079.42	1304498.46	-	0.5
62	542078.42	1304498.42	-	0.5
63	542078.46	1304497.43	-	0.5
64	542079.46	1304497.46	-	0.5
65	539352.08	1308707.04	-	0.5
66	539351.37	1308707.74	-	0.5
67	539350.67	1308707.03	-	0.5
68	539351.38	1308706.33	-	0.5
69	539355.26	1308704.4	-	0.5
70	539354.51	1308705.07	-	0.5
71	539353.85	1308704.31	-	0.5
72	539354.6	1308703.65	-	0.5
73	539185.23	1308804.03	-	0.5
74	539184.35	1308804.52	-	0.5
75	539183.86	1308803.65	-	0.5

Государственный регистратор		ФГИС ЕГРН
полное наименование должности	подпись	инициалы, фамилия

М.П.

Выписка из Единого государственного реестра недвижимости об объекте недвижимости

Описание местоположения земельного участка

Земельный участок			
(вид объекта недвижимости)			
Лист № ___ Раздела **3.2**	Всего листов раздела **3.2 :** ___	Всего разделов: ___	Всего листов выписки: ___
19.02.2018 № 99/2018/82925204			
Кадастровый номер:		**32:05:0000000:540**	

Сведения о характерных точках границы земельного участка

Система координат:
Зона №

Номер точки	Координаты		Описание закрепления на местности	Средняя квадратическая погрешность определения координат характерных точек границ земельного участка, м
	X	Y		
1	2	3	4	5
76	539184.74	1308803.16	-	0.5
77	544331.95	1303255.39	-	0.5
78	544331.06	1303254.93	-	0.5
79	544331.53	1303254.05	-	0.5
80	544332.43	1303254.51	-	0.5
81	544325.34	1303268.35	-	0.5
82	544324.45	1303267.88	-	0.5
83	544324.92	1303267	-	0.5
84	544325.8	1303267.47	-	0.5
85	542432.64	1304439.67	-	0.5
86	542431.67	1304439.92	-	0.5
87	542431.41	1304438.96	-	0.5
88	542432.38	1304438.7	-	0.5
89	541312.84	1304789.35	-	0.5
90	541312.04	1304789.95	-	0.5

Государственный регистратор		ФГИС ЕГРН
полное наименование должности	подпись	инициалы, фамилия

М.П.

Выписка из Единого государственного реестра недвижимости об объекте недвижимости

Описание местоположения земельного участка

Земельный участок			
(вид объекта недвижимости)			
Лист № ___ Раздела **3.2**	Всего листов раздела **3.2 :** ___	Всего разделов: ___	Всего листов выписки: ___
19.02.2018 № 99/2018/82925204			
Кадастровый номер:		**32:05:0000000:540**	

Сведения о характерных точках границы земельного участка

Система координат:
Зона №

Номер точки	Координаты		Описание закрепления на местности	Средняя квадратическая погрешность определения координат характерных точек границ земельного участка, м
	X	Y		
1	2	3	4	5
91	541311.45	1304789.14	-	0.5
92	541312.26	1304788.54	-	0.5
93	541310.71	1304791.16	-	0.5
94	541309.89	1304791.73	-	0.5
95	541309.32	1304790.91	-	0.5
96	541310.14	1304790.34	-	0.5
97	540752.89	1305192.18	-	0.5
98	540752.31	1305193	-	0.5
99	540751.49	1305192.42	-	0.5
100	540752.08	1305191.6	-	0.5
101	540251.16	1306829.73	-	0.5
102	540250.25	1306829.32	-	0.5
103	540250.65	1306828.41	-	0.5
104	540251.57	1306828.81	-	0.5
105	539234.98	1308774.93	-	0.5

Государственный регистратор		ФГИС ЕГРН
полное наименование должности	подпись	инициалы, фамилия

М.П.

Выписка из Единого государственного реестра недвижимости об объекте недвижимости

Описание местоположения земельного участка

Земельный участок			
(вид объекта недвижимости)			
Лист № ___ Раздела **3.2**	Всего листов раздела **3.2 :** ___	Всего разделов: ___	Всего листов выписки: ___
19.02.2018 № 99/2018/82925204			
Кадастровый номер:		**32:05:0000000:540**	

Сведения о характерных точках границы земельного участка

Система координат:
Зона №

Номер точки	Координаты		Описание закрепления на местности	Средняя квадратическая погрешность определения координат характерных точек границ земельного участка, м
	X	Y		
1	2	3	4	5
106	539234.09	1308775.39	-	0.5
107	539233.63	1308774.51	-	0.5
108	539234.52	1308774.04	-	0.5

Государственный регистратор		ФГИС ЕГРН
полное наименование должности	подпись	инициалы, фамилия

М.П.

Выписка из Единого государственного реестра недвижимости об объекте недвижимости

Сведения о частях земельного участка

Земельный участок			
(вид объекта недвижимости)			
Лист № ___ Раздела **4**	Всего листов раздела **4**: ___	Всего разделов: ___	Всего листов выписки: ___
19.02.2018 № 99/2018/82925204			
Кадастровый номер:		**32:05:0000000:540**	

План (чертеж, схема) части земельного участка		Учетный номер части: **32:05:0000000:540/1**	
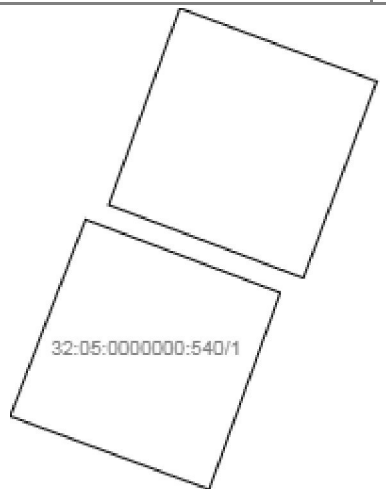			
Масштаб 1: данные отсутствуют	Условные обозначения:		

Государственный регистратор		ФГИС ЕГРН
полное наименование должности	подпись	инициалы, фамилия

М.П.

Выписка из Единого государственного реестра недвижимости об объекте недвижимости

Сведения о частях земельного участка

Земельный участок			
(вид объекта недвижимости)			
Лист № ___ Раздела **4.1**	Всего листов раздела **4.1 :** ___	Всего разделов: ___	Всего листов выписки: ___
19.02.2018 № 99/2018/82925204			
Кадастровый номер:		**32:05:0000000:540**	

Учетный номер части	Площадь ($м^2$)	Содержание ограничения в использовании или ограничения права на объект недвижимости или обременения объекта недвижимости
1	2	3
1	2	Ограничения прав на земельный участок, предусмотренные статьями 56, 56.1 Земельного кодекса Российской Федерации, 32.05.2.35, Карта (план) № 2033 от 04.05.2012

Государственный регистратор		ФГИС ЕГРН
полное наименование должности	подпись	инициалы, фамилия

М.П.

Выписка из Единого государственного реестра недвижимости об объекте недвижимости

Сведения о частях земельного участка

Земельный участок			
(вид объекта недвижимости)			
Лист № ___ Раздела **4.2**	Всего листов раздела **4.2 :** ___	Всего разделов: ___	Всего листов выписки: ___
19.02.2018 № 99/2018/82925204			
Кадастровый номер:		**32:05:0000000:540**	

Сведения о характерных точках границы части (частей) земельного участка

Учетный номер части: 1

Система координат: СК 32, зона 1
Зона №

Номер точки	Координаты, м		Описание закрепления на местности	Средняя квадратическая погрешность определения координат характерных точек границы части земельного участка, м
	X	Y		
1	2	3	4	5
29	545266.13	1301065.73	данные отсутствуют	данные отсутствуют
30	545265.19	1301065.38	данные отсутствуют	данные отсутствуют
31	545265.54	1301064.45	данные отсутствуют	данные отсутствуют
32	545266.48	1301064.79	данные отсутствуют	данные отсутствуют
33	545265.12	1301065.27	данные отсутствуют	данные отсутствуют
34	545264.18	1301064.93	данные отсутствуют	данные отсутствуют
35	545264.53	1301063.98	данные отсутствуют	данные отсутствуют
36	545265.47	1301064.34	данные отсутствуют	данные отсутствуют

Государственный регистратор		ФГИС ЕГРН
полное наименование должности	подпись	инициалы, фамилия

М.П.

Приложение 8

к Акту государственной историко-культурной экспертизы

Отчет о проведении археологических работ: «Газопровод 160.16 от 70.0 до 230.16 км Брянск-Смоленск, Инв. № 000000777, МГ "Брянск-Смоленск" с 72.4 км по 74.8 км. Восстановление проектного положения трубы. Смоленское ЛПУ МГ.

Общество с ограниченной ответственностью

«Геосейсмопоиск»

ООО «Научно-исследовательский центр «Актуальная археология»

Заказчик — ООО «Газпром трансгаз Санкт-Петербург»

**«Газопровод 160.16 от 70.0 до 230.16 км Брянск-Смоленск,
Инв. № 000000777, МГ "Брянск-Смоленск" с 72.4 км по 74.8 км.
Восстановление проектного положения трубы. Смоленское ЛПУ МГ»**

ОТЧЕТ

О проведение археологических полевых работ

Генеральный директор И.А. Гарбуз

2018

Взам. инв. №

Подп. и дата

Инв.№ подл.

Обозначение	Наименование	Примечание
	Содержание тома	7
	Состав отчета о проведении археологических полевых работ	
	Отчет о проведение археологических полевых работ	

Согласовано

Взам.

Подпись и

Инв. №

Изм.	Колуч.	Лист	№док.	Подпись	Дата
Разработал					
Проверил					

Стадия	Лист	Листов
ПП	1	2

Номер тома	Обозначение	Наименование	Примечание
1		Состав отчета о проведении археологических полевых работ	

Согласовано

Взам.

Подпись и

Инв. №

Изм.	Колуч.	Лист	№док.	Подпись	Дата
Разработал					
ГИП					

Стадия	Лист	Листов
ПП	2	2

Список исполнителей

Археолог  В.И. Такмаков

Аннотация

Отчёт состоит из 60 страниц: 22 стр. текста, 7 приложений, 29 литературных источников, 26 рисунков. Отчётная документация содержит результаты археологических полевых работ по по объекту «Газопровод 160.16 от 70.0 до 230.16 км Брянск-Смоленск, Инв. № 000000777, МГ "Брянск-Смоленск" с 72.4 км по 74.8 км. Восстановление проектного положения трубы. Смоленское ЛПУ МГ».

ОБЪЕКТ КУЛЬТУРНОГО НАСЛЕДИЯ, АРХЕОЛОГИЧЕСКИЕ ШУРФЫ, ГАЗОПРОВОД, БРЯНСКАЯ ОБЛАСТЬ, ДУБРОВСКИЙ РАЙОН

Содержание:

ВВЕДЕНИЕ 7
1. ИСТОРИЯ АРХЕОЛОГИЧЕСКОГО ИЗУЧЕНИЯ ДУБРОВСКОГО РАЙОНА 8
2. ГЕОМОРФОЛОГИЧЕСКОЕ ОПИСАНИЕ ТЕРРИТОРИИ.....11
2.1. РЕЛЬЕФ И РЕЧНАЯ СЕТЬ 11
2.2. ГЕОЛОГИЧЕСКОЕ СТРОЕНИЕ.....12
2.3. ГЕОМОРФОЛОГИЯ.....12
2.4. РАСТИТЕЛЬНОСТЬ И ПОЧВЫ 15
3. МЕТОДИКА ПРОВЕДЕНИЯ РАБОТ.....16
4. ОПИСАНИЕ ПРОВЕДЕННЫХ ИССЛЕДОВАНИЙ НА ТЕРРИТОРИИ ДУБРОВСКОГО РАЙОНА БРЯНСКОЙ ОБЛАСТИ (ПО ГАЗОПРОВОДУ БРЯНСК - СМОЛЕНСК) 18
5. ЗАКЛЮЧЕНИЕ.....21
6. ЛИТЕРАТУРА И АРХИВНЫЕ ИСТОЧНИКИ. АРХИВНЫЕ ИСТОЧНИКИ: 23
7. ЛИТЕРАТУРА:.....25
8. СПИСОК ИЛЛЮСТРАЦИЙ.....27
9. ПРИЛОЖЕНИЯ.....30
9.1. ТЕХНИЧЕСКОЕ ЗАДАНИЕ.....30
9.2. ПИСЬМО МИНИСТЕРСТВА КУЛЬТУРЫ РОССИЙСКОЙ ФЕДЕРАЦИИ 1024-12-02 от 09.02.2018.....39
9.3. ПИСЬМО УПРАВЛЕНИЯ ПО ОХРАНЕ И СОХРАНЕНИЮИСТОРИКО-КУЛЬТУРНОГО НАСЛЕДИЯ БРЯНСКОЙ ОБЛАСТИ 1-2/071 ОТ 09.02.2018 41
9.4. РАЗРЕШЕНИЕ МИНИСТЕРСТВА КУЛЬТУРЫ 43
9.5. АЛЬБОМ ИЛЛЮСТРАЦИЙ.....44

ВВЕДЕНИЕ

В апреле 2018 г. сотрудниками ООО «НИЦ «Актуальная археология» проведена археологическая разведка на земельном участке, предназначенного для строительства объекта: «Газопровод 160.16 от 70.0 до 230.16 км Брянск-Смоленск, Инв. № 000000777, МГ "Брянск-Смоленск" с 72.4 км по 74.8 км. Смоленское ЛПУ МГ» в Дубровском районе Брянской области.

Работы выполнены на основании договора №ГСП-03/2018/пр от 01.02.2018 года между ООО «НИЦ «Актуальная археология» и ООО «Геосейсмопоиск» и открытого листа №53, выданного на имя Такмакова Виктора Ивановича Министерством культуры Российской Федерации (срок действия с 20.02.2018 г. до 20.12.2018 г.).

Работы проведены в соответствии с Федеральным Законом № 73-ФЗ «Об объектах культурного наследия (памятниках истории и культуры) народов Российской Федерации» от 25 июня 2002 г. и «Положением о порядке проведения археологических полевых работ и составления научной отчётной документации», утвержденным постановлением Бюро Отделения историко-филологических наук Российской академии наук от 27 ноября 2013 г. № 85.

Цель работ — проведение археологических полевых работ и государственной историко-культурной экспертизы по объекту «Газопровод 160.16 от 70,0 до 230,16 км Брянск – Смоленск инв. № 000000777, МГ «Брянск – Смоленск» с 72,4 км по 74,8 км. Восстановление проектного положения трубы. Смоленское ЛПУМГ».

В наиболее перспективных в археологическом отношении местах ширина обследованного коридора увеличивалась до 100 м в обе стороны от оси газопровода, на наиболее перспективных с позиции археологии участках заложено два шурфа общей площадью 8 кв.м. размерами 2×2 м, осмотрены обнажения грунта (распашка, грунтовые дороги и т.д.). Объекты археологического наследия не обнаружены.

1. ИСТОРИЯ АРХЕОЛОГИЧЕСКОГО ИЗУЧЕНИЯ ДУБРОВСКОГО РАЙОНА

Первые археологические исследования на территории Дубровского района относятся к концу XIX – началу XX века. В списках Н.П. Горожанского упоминается городище Дубовец (Горожанский, 1884. С. 37). В 1896 г. под руководством П.М. Еременко были начаты раскопки курганного могильника Пеклино (Еременко, 1906). В 1901 г. они были продолжены С.А. Чуевым (Чуев, 1903. С.2-3). Также в 1906 г. А.Н. Шульгиным были описаны городище Дубровка и городище Дубовец (Шульгин, 1906).

Следующий этап исследования археологических памятников Дубровского района относится к середине - второй половине 20-х годов XX века. В 1924 г. курганы у п. Сеща исследовал С.М. Соколовский (Ляўданскі, 1932. С.8). Н.И. Лелянов в ходе работ в 1926-1927 г. обнаружил городище Городец, городище Загорье, селище Загорье, селище Рековичи (Красный Маяк 1), курганный могильник Рековичи (Красный Маяк 3), обследовал курганный могильник Городец, городище Рябчи (Лелянов, № 200/1927). Помимо Н.И. Лелянова в 1926 г. работы в Дубровском районе проводил директор Брянского губернского музея С.С. Деев. Он обнаружил городище Рябчи, обследовал городище Городец (Деев, № 218/1926).

В 50-е гг. XX в. работы на территории района проводил Ф.М. Заверняев который обнаружил и обследовал: селище Голубея, городище Дубовец, селище Красный Маяк 1, курганный могильник Красный Маяк 3 (Заверняев, № 1731). В 1956 г. А.К. Амброз обследовал известный с конца XIX в. курганный могильник Пеклино (Амброз, № 1334).

Наиболее масштабное археологическое обследование района было проведено в начале 70-х годов XX века. В ходе разведок 1972 г. А.А. Узянов обнаружил и обследовал: курганный могильник Барковичи, селище Барковичи, курган Берлевец, курган Городец, городище Дубровка, курган Колышкино, селища Колышкино и Колышкино 2, курганные могильники Набат 1 и Набат 2, городище Новоселки, селище Новоселки 2, одиночные курганы Радичи 1 и

Радичи 2, селище Радичи, курганные могильники Туровец 1 и Туровец 2, селища Харичи 1 и Харичи 2 (Узянов, № 4815).

В 1972 г. помимо А.А. Узянова разведки в Дубровском районе проводил И.И. Артеменко. Он обследовал: селище Голубея, городище Городец, курганный могильник Городец, городище Дубовец, городище Загорье, курганный могильник Пеклино, селища Красный Маяк 1 и Красный Маяк 2, селище Рековичи (Красный Маяк 3), городище Рябчи (Артеменко, № 4782).

В 80-е годы разведочные работы были продолжены А.С. Смирновым. Он обнаружил и обследовал: селище Вязовск, курганный могильник Минералы, стоянка Рековичи (Плотина), поселение Хацинь (Смирнов, №№ 8789, 9478, .10366).

Также в 80-е годы археологические исследования проводил сотрудник Брянского краеведческого музея Г.П. Поляков. Он обнаружил и обследовал: городище Новоселки, селище Новоселки 1, селище Рековичи (Красный Маяк 1) и курганный могильник Рековичи (Красный Маяк 3) (Поляков, №№ 10395, 11037).

В 90-е гг. прошлого века археологические исследования на территории района проводил тогдашний доцент БГПУ, канд. ист. наук Е.А. Шинаков. Он продолжил начатые еще в XIX веке раскопки курганного могильника Пеклино и обнаружил селище Пеклино 2 (Шинаков, № 16501).

В 2000 г. археологические разведки в округе с. Рековичи Дубровского района были проведены сотрудником Брянского ОНПЦ по охране памятников В.В. Миненко. Им были обнаружены и обследованы городище раннего железного века Рековичи 1 и многослойные поселения раннего железного века и средневековья Рековичи 2 и Рековичи 3 (Миненко, № 23251).

В ходе охранно-разведочного обследования проектируемой трассы ВОЛС сотрудником лаборатории археолого-этнологических исследований БГУ А.М. Фатьковым в 2009 г. были выявлены поселение Пеклино-3, селище Сусняг, селища Грибовка-1 и Грибовка-2, селища Федоровка-1 и Федоровка-2 (Фатьков, № 37364).

В 2011 г. обследование земельных участков, выделяемых под проектируемое строительство объекта «Линейно-кабельное сооружение ВОЛС отводы от трассы «Брянск-Смоленск» на территории района проводил доктор исторических наук, профессор Е.А. Шинаков. Им были осмотрены курганный могильник Пеклино и селище Федоровка-2 (Шинаков, № 39190).

В 2015 году на территории района разведочные работы проводил сотрудник ИА РАН И.И. Сироштан, в ходе работ им было обследовано известное с XIX в. городище Берестоκ-1 («Кудеяров курган») (Сироштан, № 51205). В том же году в районе разведки проводил сотрудник ООО НПО «Черноземье» А.Н. Голотвин, памятников археологии им обнаружено не было (Голотвин, № 50507).

К настоящему времени на территории Дубровского района известен 41 памятник археологии. Ближайший объект археологического наследия от трассы газопровода – «Поселение Федоровка 1», выявлен в 2009 году А.М. Фатьковым (Фатьков А.М. Отчет об археологических разведках на территории Брянского, Жуковского и Дубровского районов Брянской области в 2009 году // Архив ИА РАН), памятник расположен в 3,8 км к востоку от места планируемого строительства, предполагаемое строительство негативного воздействия на него не окажет.

2. ГЕОМОРФОЛОГИЧЕСКОЕ ОПИСАНИЕ ТЕРРИТОРИИ

2.1. РЕЛЬЕФ И РЕЧНАЯ СЕТЬ

Изученная территория представляет собой расчлененную пологоволнистую равнину на западной окраине Средне-Русской возвышенности с общим наклоном на юго-юго-запад. Преобладающие абсолютные высоты водоразделов 180 м. Весьма характерным для рельефа является наличие резко выраженных гряд, представляющие собой морены напора среднечетвертичного оледенения. Здесь наблюдаются значительные колебания отметок на небольшом расстоянии (до 50-60 м).

Главной водной артерией, описываемой территории, является левый приток Днепра – р. Десна с притоками. Все реки относятся к равнинному типу, имеют незначительные уклоны, спокойное течение (средняя скорость 0,3-0,5 м/сек). Долина р. Десны трапецеидальная, шириной от 2 до 4 км. Склоны умеренно пологие на участках, где сложены суглинками, супесями, песками или крутые обрывистые, там, где река подмывает мергельно-меловую толщу коренных отложений. Они рассечены оврагами, промоинами и долинами многочисленных мелких притоков. Пойма реки двусторонняя или левобережная, шириной до 3 км с плоской поверхностью и многочисленными старицами.

На режим р. Десны оказывает влияние регулирование стока водохранилищем, расположенным выше по течению. Весенний подъем уровня начинается за несколько дней до вскрытия. Наивысшие уровни весеннего половодья, в основном наблюдаются в третьей декаде марта – второй декаде апреля. Затопление пойм происходит не ежегодно. Летне-осенняя межень наступает в конце мая – середине июня и заканчивается в октябре. Зимняя межень устанавливается в конце ноября – середине декабря.

2.2. ГЕОЛОГИЧЕСКОЕ СТРОЕНИЕ

Четвертичные отложения, на изученной территории, развиты практически повсеместно, отсутствуя только на небольших участках в пределах речных долин. Представлены они, преимущественно, ледниковыми и водно-ледниковыми отложениями.

Дочетвертичные отложения представлены меловой системой верхнего отдела сантонского яруса. Они слагают высокие древние водоразделы. Представлены меловые отложения алевролитами и алевритами (мощность 17-25 м), ниже залегают мергеля.

Аллювиальные отложения (a IV) слагают все поймы рек и ручьев и выстилают днища балок и оврагов. Представлены песчанистыми суглинками, старичными суглинками, торфом, известковистым торфом. Овражный аллювий, в большинстве случаев сложен глинистыми песками и неоднородными песчанистыми суглинками с галькой и валунами в основании. Мощность отложений в верховьях рек и ручьев не превышает 3-4 м, в долинах наиболее крупных рек и их притоков изменяется от 5-8 до 10-15 м.

Болотные образования (h IV) распространены на первой надпойменной террасе р. Десна и р. Ветьма. Представлены торфом с прослоями заторфованных суглинков и супесей. Мощность обычно не превышает 3-4 м.

2.3. ГЕОМОРФОЛОГИЯ

Несмотря на то, что основные черты рельефа были сформированы еще в дочетвертичное время, аккумулятивная деятельность ледников и связанных с ними талых вод оказала существенное влияние на морфологию современного рельефа. На описываемой территории можно выделить следующие категории рельефа.

1. Плоская пологоволнистая дочетвертичная денудационная равнина имеет широкое распространение на юге описываемой территории. Перекрыта покровными, реже маломощными моренными суглинками. Прослеживается в виде цепи невысоких (до 5 м) холмов. Холмы чаще всего имеют вытянутую

форму, разделяются широкими (1-2,5 км) понижениями, что придает равнине пологоволнистый характер.

2. Остерский грядово-холмистый напорно-моренный рельеф распространен на северо-западе территории. Перекрыт маломощным чехлом покровных образований и, местами, московской мореной. Гряды сложены мощными отторженцами мезозойских пород. Отторженцы смяты ледником в узкие параллельные складки. В связи с близким залеганием, в пределах гряд, карстующихся мергельно-меловых пород, перекрытых маломощным чехлом покровных образований, здесь можно наблюдать многочисленные карстово-просадочные и карстово-суффозионные западины.

3. Московская крупнохолмистая моренная равнина развита на западе описываемой территории. Сложена она моренными суглинками, перекрытыми лёссовидными покровными образованиями.

Моренная равнина сложена крупными (0,5-0,7 Х 1-2,5 км) холмами расплывчатой, удлиненной, иногда округлой в плане формы. Холмы разделены понижениями, используемыми долинами рек и ручьев. Вершины холмов плоские, иногда слабовыпуклые. Склоны водоразделов расчленены слабо.

4. Московская полого-холмистая и волнистая мореная равнина распространена на юго-юго-востоке и северо-западе территории. Поверхность водоразделов столообразная, иногда слабо всхолмленная за счет крупных холмов расплывчатых очертаний, с очень пологими склонами. Высота их не более 4-7 м. Как и в других областях развития покровных образований, на моренной равнине можно наблюдать множество блюдцеобразных западин. Склоны водоразделов в пределах равнины расчленены балками. Балки достаточно прямолинейные, корытообразной формы, с крутыми склонами. Днища балок плоские, часто заболоченные.

5. Московская плоская и пологоволнистая водно-ледниковая поверхность первого и второго этапов отступания ледника приурочена, в основном, к долинам рек и ручьев. Поверхность слабо наклонена в сторону долин, иногда наблюдаются слабые дюнные всхолмления высотой не более 1-2 м.

6. Московская плоская и пологоволнистая водно-ледниковая поверхность третьего этапа отступания ледника имеет широкое распространение на северо-востоке описываемой территории. Представлена долинным зандром (унаследована р. Десной). Поверхность зандра плоская, иногда пологоволнистая из-за слабых дюнных всхолмлений, слабо наклонена в сторону русла. От второй надпойменной террасы она отделена уступом высотой 5-6 м. Расчлененность поверхности крайне слабая.

7. Аллювиальная равнина. Основными реками изученного района является Десна. Она имеет трапецеидальные хорошо разработанные долины с комплексом террас и с двусторонней четко выраженной поймой. *В долинах малых рек,* так же наблюдается хорошо выраженная пойма.

Вторая цокольная надпойменная терраса в виде небольших площадок или узких полос фрагментарно прослеживается по крупным рекам. Высота уступа, отделяющего вторую террасу от первой, составляет 6-8 м. Поверхность второй надпойменной террасы ровная, иногда кочковатая, слабо наклонена в сторону русла.

Первая аккумулятивная надпойменная терраса наблюдается как на крупных, так и на некоторых малых реках. Высота террасы над урезом реки 3-7 м. Поверхность ее ровная, иногда пологоволнистая из-за слабых дюнных всхолмлений, слабо наклонена в сторону русла, иногда заболочена. Терраса отделяется от поймы уступом высотой 3-4 м.

Пойма развита на всех реках, как крупных, так и малых. На крупных реках прослеживается, обычно два уровня пойм: высокий и низкий. Высота высокой поймы до 4 м, на малых реках 1-2 м, на ручьях 0,5-1 м. Высота низкой поймы, обычно, не превышает 1-2 м. Поверхность поймы плоская, иногда слабо кочковатая. Часто на пойме наблюдаются старицы в виде узких заболоченных озер, прирусловые валы и конуса выноса в устьях балок.

2.4. РАСТИТЕЛЬНОСТЬ И ПОЧВЫ

Рассматриваемая территория входит в ландшафтно-географическую подзону смешанных лесов. Однако, они уже в значительной степени уже вырублены. Они занимают не более 30% площади.

Луга представлены как пойменные, с большим запасом кормовых трав, так и суходольными распространенными на водоразделах.

На изученной территории преобладают различные виды подзолистых почв, развитых на покровных суглинках и супесях. На флювиогляциальных песках формируются дерновые и слабо подзолистые почвы. На участках повышенного увлажнения развиты полуболотные и болотные разности, а на пойменных террасах рек и ручьев луговые. Мощность почвенного покрова изменяется от 0,1-0,2 до 0,4-0,5 м.

3. МЕТОДИКА ПРОВЕДЕНИЯ РАБОТ

Исследовательская работа состояла из двух этапов. На подготовительном этапе был произведен анализ имеющихся сведений Управления по охране и сохранению историко-культурного наследия Брянской области о наличии (или отсутствии) на территории земельного отвода (постоянного и временного) объекта «Газопровод 160.16 от 70.0 до 230.16 км Брянск-Смоленск, Инв. № 000000777, МГ "Брянск-Смоленск" с 72.4 км по 74.8 км. Восстановление проектного положения трубы. Смоленское ЛПУ МГ» и на расстоянии 50 метров от границ земельного отвода, объектов культурного наследия, включённых в Единый государственный реестр объектов культурного наследия народов Российской Федерации; выявленных объектов культурного наследия; объектов, обладающих признаками объектов культурного наследия (в т.ч. археологического); защитных и охранных зон объектов культурного наследия. Так же осуществлен сбор и анализ архивных и картографических данных, проведен опрос местного населения, определены районы проведения разведочных работ. Была проведена работа в архивах и библиотеках с материалами отчётов предыдущих экспедиций и специальной археологической литературой по древностям региона.

На этапе археологического исследования проводились собственно натурные обследования территории. Для работы использовались предоставленные заказчиком схемы. Основные этапы работ фиксировались с помощью цифрового фотоаппарата. На начальном этапе работ была проведена фотофиксация участков проведения работ и поверхности шурфов. Затем была проведена очистка поверхности от высокой травы. Разметка шурфов велась кольями - пластиковыми трубками с помощью буссоли БГ-1 и металлической рулетки длиной 30 м с ценой деления 1 мм. Привязка шурфов к имеющейся геоподоснове участка проводилась с помощью портативного прибора глобального позиционирования (Garmin GPSmap 60CSx, система координат WGS-84). Географические координаты (широта, долгота) определены с

точностью до 0,01". Нивелировка поверхности шурфов (как и другие замеры глубин) велась оптическим нивелиром со стандартным комплектом оборудования (металлические рейки длиной 4 и 5 м с ценой деления 1 см).

Определение на местности производилось в соответствии с ситуационными планами, содержащимися в техническом задании Заказчика. С целью выявления памятников археологии было произведено сплошное обследование земельных участков, расположенных на объекте «Газопровод 160.16 от 70,0 до 230,16 км Брянск – Смоленск инв. № 000000777, МГ «Брянск – Смоленск» с 72,4 км по 74,8 км. Восстановление проектного положения трубы. Смоленское ЛПУМГ» (ПИР 2018-п-6-1-1).

При визуальном осмотре местности с целью обнаружения выходов культурного слоя и погребальных памятников осматривались встречающиеся обнажения грунта естественного и антропогенного происхождения (распашка, котлованы, кротовины, колеи и кюветы полевых дорог и т.п.).

На территории земельных участков при пересечении водотока на обеих берегах были заложены 2 шурфа стандартных размеров 2 х 2 м. Их количество и места заложения определялись конкретными задачами исследований. Стенки и материковое основание шурфа тщательно зачищались после выборки заполнения. После завершения исследований все шурфы были полностью засыпаны с рекультивацией поверхности.

Камеральная обработка включала в себя работу с литературой и архивными источниками.

В целом, при проведении полевых археологических исследований, камеральной обработке полученных материалов и оформлении настоящего отчета использовались методические рекомендации, отраженные в «Положении о порядке проведения археологических полевых работ и составления научной отчётной документации» (М., 2013), разработанных в Институте археологии РАН.

4. ОПИСАНИЕ ПРОВЕДЕННЫХ ИССЛЕДОВАНИЙ НА ТЕРРИТОРИИ ДУБРОВСКОГО РАЙОНА БРЯНСКОЙ ОБЛАСТИ (ПО ГАЗОПРОВОДУ БРЯНСК - СМОЛЕНСК)

Трасса реконструкции газопровода проходит по территории Дубровского района с юго-востока на северо-запад. Общая длина маршрута – 2,4 км. Обследовался весь коридор трассы, в наиболее перспективных в археологическом отношении местах ширина обследованного коридора увеличивалась с 50 до 100 м в обе стороны от оси газопровода.

На протяжении всего маршрута трасса проходит в основном по правому берегу большого мелиорированного болота которое хорошо видно на карте-трёхверстке XIX в. (Рис. 5), которое является правым притоком р. Уса (левый приток р. Вороница – левого притока р. Ипути – левого притока р. Сож) и пересекает мелкий водоток – безымянный правый приток этого болота, на котором расположен пруд у д. Плетнёвка. В топографическом отношении площадки по берегам безымянного ручья, вытекающего из пруда, являются перспективными в археологическом отношении и могли быть освоены людьми в течение длительного промежутка времени от позднего плейстоцена до позднего средневековья, нового и новейшего времени. Рекогносцировочные археологические работы на трассе, анализ архивных материалов и топографической подосновы маршрута прохождения трассы газопровода позволили локализовать данные перспективные территории, которые стали объектами первостепенного внимания во время проведения сплошного археологического натурного обследования по трассе газопровода.

К северо-западу от начала трассы реконструкции газопровода на левом берегу безымянного правого притока мелиорированного болота к юго-западу от д. Плетнёвка расположена перспективная в археологическом отношении площадка. На ней был заложен шурф №1.

Шурф-1 (Рис. 4, 6 – 20) заложен на участке, расположенном в 30 м от охранной зоны реконструируемого газопровода Брянск – Смоленск, к югу от д. Плетнёвка. Площадка задернована. Координаты шурфа в системе глобального позиционирования GPS (WGS-84): N53°42'19,57" E33°19'16,80"

Размеры шурфа - 2 х 2 м, ориентирован сторонами по сторонам света. С учетом контрольного прокопа шурф выбран на глубину до – 1 м. Выборка заполнения осуществлялась по пластам толщиной 20 см.

Стратиграфия слоев (по профилю З – В): под дёрном мощностью 5-7 см идёт слой коричневой пахотной супеси мощностью до 30 см. Материк –плотная оранжевая супесь, выявлен в северо-восточном углу шурфа на глубине 50 см. На расстоянии около 20 см к югу от северо-западного угла шурфа (по западной стенке) и около 1 м к югу от северо-восточного угла шурфа (по восточной стенке) слой коричневой супеси заглубляется, образуя своего рода ступеньку шириной до 35 см и глубиной до 20 см. По южному краю этой ступеньки идет полоса серой супеси шириной до 20 см с остатками древесного тлена и, местами, сгнившего дерева. За ней вплоть до южной стенки шурфа идет слой серо-бежевого плотного утоптанного суглинка. Толщина этого слоя от 18 до 25 см. По материку он подстилается тонкой (до 5 см) прослойкой темно-коричневой супеси, вероятно погребенным дерном.

Вероятно, шурф попал в какую-то постройку, которая в пределах шурфа была выбрана до материка.

После окончания работ шурф был рекультивирован.

В заполнении шурфа найдены железный строительный кованый гвоздь (Рис. 14: 2), железный гвоздь-костыль (Рис. 14: 1), фрагмент кости животного и фрагменты оконного стекла (Рис. 14: 3),. Производство оконных стёкол было налажено только в 1913 г., кованые гвозди использовались в деревнях вплоть до 70-80-х гг. XX вв. По нашему мнению, шурфом были вскрыты остатки сооружения хозяйственного назначения типа сарая, которые можно датировать 30-ми годами XX века.

После окончания работ шурф был рекультивирован. Признаков культурного слоя и археологических находок в шурфе не обнаружено.

Деревня Плетневка упоминается с XIX века (также называлась *Летяга, Летяги*), до 1929 года входила в Рославльский уезд Смоленской губернии (с 1861 г. — в составе Сергиевской волости, с 1922 г. в Епишевской, с 1924 г. в

Сещенской волости). В середине XX в. здесь существовал колхоз «Красный трудовик». Наибольшее число жителей – 78 человек – зафиксировано в 1904 году.

Шурф-2 (Рис. 4; 22 – 26) был заложен примерно в 376 м к северо-западу от шурфа-1, за автомобильной дорогой на Старое Колышкино, на мысу правого берега первой надпойменной террасы безымянного правого притока мелиорированного болота, правого притока р.Уса. Координаты шурфа в системе глобального позиционирования GPS (WGS-84): N53°42'27,75" E33°19'01,62". Площадка задернована, ранее тут проходил забор, ограждающий дом строителей газопровода, и площадка разрабатывалась под огород.

Размеры шурфа - 2 х 2 м, ориентирован сторонами по сторонам света. С учетом контрольного прокопа шурф выбран на глубину до – 0,5 м.

Стратиграфия слоев (по профилю З -В): под дёрном мощностью до 10 см идет слой коричневой супеси мощностью до 30 см. Материк – плотная светло-коричнево-оранжевая супесь.

После окончания работ шурф был рекультивирован. Признаков культурного слоя и археологических находок в шурфе не обнаружено.

5. ЗАКЛЮЧЕНИЕ

В ходе обследования земельного участка, отводимого под объект «Газопровод 160.16 от 70.0 до 230.16 км Брянск-Смоленск, Инв. № 000000777, МГ "Брянск-Смоленск" с 72.4 км по 74.8 км. Смоленское ЛПУ МГ» в Дубровском районе Брянской области проведены архивные и библиографические изыскания, анализ картографического материала и геоморфологической ситуации, натурное обследование территории — заложены два шурфа размерами 2×2 м. общей площадью 8 кв.м., проведен осмотр дневной поверхности, обнажений грунта.

В результате археологических полевых работ в границах земельного участка, отводимого под объект «Газопровод 160.16 от 70.0 до 230.16 км Брянск-Смоленск, Инв. № 000000777, МГ "Брянск-Смоленск" с 72.4 км по 74.8 км. Смоленское ЛПУ МГ» в Дубровском районе Брянской области установлено, что объекты культурного наследия, включённые в Единый государственный реестр объектов культурного наследия народов Российской Федерации, выявленные объектов культурного наследия и объекты, обладающие признаками объектов культурного наследия (в т.ч. археологического), а также зоны охраны и защитные зоны объектов культурного наследия отсутствуют.

Для привязки археологических шурфов к современной топографической основе (WGS-84) использовался прибор глобального позиционирования (Garmin GPSmap 60CSx, серийный номер 118165012, в системе координат WGS-84, погрешность/отклонение значений ≈ 3 м).

В ходе работ был исследован земельный участок, отводимый под «Газопровод 160.16 от 70.0 до 230.16 км Брянск-Смоленск, Инв. № 000000777, МГ "Брянск-Смоленск" с 72.4 км по 74.8 км. Смоленское ЛПУ МГ» в Дубровском районе Брянской области. Площадь обследованной территории согласно координатам поворотных точек составила свыше 12 га (общая протяженность участка составляет 2,4 км). В результате изучения участков,

каких-либо находок, признаков культурного слоя и курганных насыпей не обнаружено.

В соответствии с п.4 ст. 36 Федерального закона «Об объектах культурного наследия (памятниках истории и культуры) народов Российской Федерации» от 25.06.2002 N 73-ФЗ в случае обнаружения в ходе проведения изыскательских, проектных, земляных, строительных, мелиоративных, хозяйственных работ, объекта, обладающего признаками объекта культурного наследия, в том числе объекта археологического наследия, заказчик указанных работ, технический заказчик (застройщик) объекта капитального строительства, лицо, проводящее указанные работы, обязаны незамедлительно приостановить указанные работы и в течение трёх дней со дня обнаружения такого объекта направить в региональный орган охраны объектов культурного наследия письменное заявление об обнаруженном объекте культурного наследия.

Держатель открытого листа  В.И. Такмаков

6. ЛИТЕРАТУРА И АРХИВНЫЕ ИСТОЧНИКИ. АРХИВНЫЕ ИСТОЧНИКИ:

1. Амброз А.К. Отчет о работе Славянской археологической экспедиции ИИМК АН СССР в Брянской области в 1956 г. // Архив Института археологии РАН, Р-1. № 1334.
2. Артеменко И.И. Отчет о работе Среднеднепровской экспедиции ИА АН СССР // Архив Института археологии РАН, Р-1. № 4782.
3. Деев С.С. Раскопки в Брянской губернии, Бежецком уезде // Архив ИИМК РАН. 1926. Ф.2. № 218/1926.
4. Голотвин А.Н. Отчет о проведении археологических разведок на территории Жуковского, Думиничского, Жиздринского районов Калужской области, г. Брянска, Дубровского и Дятьковского районов Брянской области, г. Орла, Орловского и Залегощенского районов Орловской области в 2015 г. // Архив ИА РАН. Р-1. № 50507.
5. Заверняев Ф.М. Отчет об археологических исследованиях Брянского областного краеведческого музея в 1958 г. // Архив Института археологии РАН, Р-1. № 1731.
6. Лелянов Н.И. Разведки в Бежицком уезде // Архив ИИМК РАН. 1927. Ф.2. № 200/1927.
7. Миненко В.В. Отчет о археологических работах в г.Брянске и Брянской области в 2000 г. // Архив Института археологии РАН, Р-1. № 23251.
8. Поляков Г.П. Отчет об археологических исследованиях Брянского отряда Деснинской экспедиции ИА АН СССР и Брянского государственного историко-революционного музея в 1983 г. // Архив Института археологии РАН, Р-1. № 10395.
9. Поляков Г.П. Отчет об археологических исследованиях Брянского отряда Деснинской экспедиции ИА АН СССР // Архив Института археологии РАН, Р-1. № 11037.
10. Сироштан И.И. Отчет об археологической разведке на территории Дубровского района Брянской области в 2015 г. // Архив Института археологии РАН. Р-1. № 51205

11. Смирнов А.С. Отчет о разведках Деснинской экспедиции в зоне затопления Владимирского водохранилища в 1980 г. (Брянская область) // Архив Института археологии РАН, Р-1. № 8789.
12. Смирнов А.С. Отчет о разведках на территории Брянской области в 1983 г. // Архив Института археологии РАН, Р-1. № 9478.
13. Смирнов А.С. Отчет о раскопках поселении Ново-Хотмирово I, Ново-Хотмирово II, курганной группы Смолино II в Рогнединском р-не Брянской обл. и разведках в зонах проектирования мелиоративно-ирригационных объектов Брянской и Калужской областей в 1984 г. // Архив Института археологии РАН, Р-1. № 10366.
14. Узянов А.А. Отчет о работе Брянского отряда Среднеднепровской экспедиции по обследованию археологических памятников Брянской области // Архив Института археологии РАН, Р-1. № 4815.
15. Фатьков А.М. Отчет об археологических разведках на территории Брянского, Жуковского и Дубровского районов Брянской области в 2009 году // Архив Института археологии РАН, Р-1. № 37364.
16. Шинаков Е.А. Отчет о раскопках курганной группы у с. Пеклино Дубровского района в 1991 году // Архив ИА РАН. Р-1. № 16501.
17. Шинаков Е.А. Отчет о проведении охранно-разведочного археологического обследования земельных участков, выделяемых под проектируемое строительство объекта «Линейно-кабельное сооружение ВОЛС отводы от трассы «Брянск-Смоленск» на территории Брянской области в интересах ОАО «МегаФон» в 2011 г. // Архив ИА РАН. Р-1. № 39190.

7. ЛИТЕРАТУРА:

1. Горожанский Н.П. Материалы для археологии России по губерниям и уездам. – М.: Тип. А.А.Карцева, 1884. - Вып. первый. – 110 с.
2. Древности железного века в междуречье Десны и Днепра / САИ. Вып.Д 1-12. – М.: Изд-во АН СССР, 1962.
3. Деев С.С. Доисторическая жизнь Брянского края под охраной краеведов // Брянский край. - Брянск, 1926. Вып. 1
4. Еременко П.М. Раскопки курганов в Брянском и Елецком уездах // Труды Орловской ученой архивной комиссии за 1904 и 1905 гг. – Орел: 1906.
5. Ляўданскі А.Н. Археалогічныя досьледы ў Смаленшчыне: Археалогічныя досьледы С.М. Сакалоўскага у былым Рослаўскам павеце // Працы Сэкцыі археолёгіі. - Менск, 1932. Т. 2.
6. Миненко В.В., Сироштан И.И. Городище Береcток-1 («Кудеяров курган») – легенды и быль // Русский сборник. Вып. 8, т. 1. – Брянск: РИО БГУ, 2016.
7. Фатьков А.М., Гурьянов В.Н. Разведки на территории Брянского, Жуковского и Дубровского районов Брянской области // Археологические открытия 2009 года. – М., Нестор-история, 2013.
8. Чуев С.А. Результат раскопок, произведенных в Брянском уезде, Орловской губернии, летом 1901 года, членом Орловской Ученой Архивной Комиссии Сергеем Алексеевичем Чуевым // Труды Орловской ученой архивной комиссии за 1901 и 1902 гг. – Орел: Типо-литография М.П. Гаврилова, 1903.
9. Чубур А.А., Гурьянов В.Н. Археологические исследования в бассейне Десны в годы Первой мировой и Гражданской войн // Studia internationalia: Материалы III международной научной конференции «Западный регион России в международных отношениях X – XX вв.» 2-4 июля 2014 г. – Брянск: ООО «Ладомир», 2014.

10. Шинаков Е.А. Курганная группа у с. Пеклино // Вопросы археологии и истории Верхнего Поочья. Тезисы докладов 5 историко-археологической конференции - Калуга, 1993.
11. Шмидт Е.А., Заверняев Ф.М. Археологические памятники бассейна Верхней Десны // Материалы по изучению Смоленской области. Вып. 3. - Смоленск, 1959.
12. Шульгин А.Н. Исследования в северо-западном углу Орловской губернии // Труды Орловской ученой архивной комиссии за 1904 и 1905 гг. – Орел: 1906.

8. СПИСОК ИЛЛЮСТРАЦИЙ

Рис. 1. Брянская область, Дубровский район, д. Плетневка. Территория строительства МГ «Брянск-Смоленск» с 72,4 км по 74,8 км. Ситуационный план участка проведения археологических исследований 2018 г.

Рис. 2. Брянская область, Дубровский район, д. Плетневка. Территория строительства МГ «Брянск-Смоленск» с 72,4 км по 74,8 км. Ситуационный план участка проведения археологических исследований 2018 г.

Рис. 3. Брянская область, Дубровский район, д. Плетневка. Территория строительства МГ «Брянск-Смоленск» с 72,4 км по 74,8 км. Обзорная карта-схема расположения объекта археологических исследований 2018 г.

Рис. 4. Брянская область, Дубровский район, д. Плетневка. Территория строительства МГ «Брянск-Смоленск» с 72,4 км по 74,8 км. Обзорная карта-схема расположения объекта археологических исследований 2018 г. с указанием места закладки шурфов.

Рис. 5. Брянская область, Дубровский район, д. Плетневка. Территория строительства МГ «Брянск-Смоленск» с 72,4 км по 74,8 км. Место проведения археологических исследований 2018 г. на фрагменте карты конца XIX в.

Рис. 6. Брянская область, Дубровский район, д. Плетневка. Территория строительства МГ «Брянск-Смоленск» с 72,4 км по 74,8 км. Общий вид на местоположение шурфа – 1. Вид с севера.

Рис. 7. Брянская область, Дубровский район, д. Плетневка. Территория строительства МГ «Брянск-Смоленск» с 72,4 км по 74,8 км. Общий вид на местоположение шурфа – 1. Вид с востока.

Рис. 8. Брянская область, Дубровский район, д. Плетневка. Территория строительства МГ «Брянск-Смоленск» с 72,4 км по 74,8 км. Общий вид на местоположение шурфа – 1. Вид с юга.

Рис. 9. Брянская область, Дубровский район, д. Плетневка. Территория строительства МГ «Брянск-Смоленск» с 72,4 км по 74,8 км. Поверхность шурфа – 1 перед началом работ с разметкой поверхности. Вид с юга.

Рис. 10. Брянская область, Дубровский район, д. Плетневка. Территория строительства МГ «Брянск-Смоленск» с 72,4 км по 74,8 км. Шурф – 1. Засыпка пола. Вид с севера.

Рис. 11. Брянская область, Дубровский район, д. Плетневка. Территория строительства МГ «Брянск-Смоленск» с 72,4 км по 74,8 км. Шурф – 1. Засыпка пола. Вид с юга.

Рис. 12. Брянская область, Дубровский район, д. Плетневка. Территория строительства МГ «Брянск-Смоленск» с 72,4 км по 74,8 км. Шурф – 1. Засыпка пола. Вид с запада.

Рис. 13. Брянская область, Дубровский район, д. Плетневка. Территория строительства МГ «Брянск-Смоленск» с 72,4 км по 74,8 км. Шурф – 1. Вид по материку. Вид с севера.

Рис. 14. Брянская область, Дубровский район, д. Плетневка. Территория строительства МГ «Брянск-Смоленск» с 72,4 км по 74,8 км. Шурф – 1. Индивидуальные находки (1. Железный гвоздь-костыль; 2. Железный строительный кованый гвоздь; 3. Оконное стекло).

Рис. 15. Брянская область, Дубровский район, д. Плетневка. Территория строительства МГ «Брянск-Смоленск» с 72,4 км по 74,8 км. Шурф – 1. Вид по материку. Вид с юга.

Рис. 16. Брянская область, Дубровский район, д. Плетневка. Территория строительства МГ «Брянск-Смоленск» с 72,4 км по 74,8 км. Шурф – 1. Профиль южной стенки. Вид с севера.

Рис. 17. Брянская область, Дубровский район, д. Плетневка. Территория строительства МГ «Брянск-Смоленск» с 72,4 км по 74,8 км. Шурф – 1. Профиль западной стенки. Вид с востока.

Рис. 18. Брянская область, Дубровский район, д. Плетневка. Территория строительства МГ «Брянск-Смоленск» с 72,4 км по 74,8 км. Шурф – 1. Профиль северной стенки. Вид с юга.

Рис. 19. Брянская область, Дубровский район, д. Плетневка. Территория строительства МГ «Брянск-Смоленск» с 72,4 км по 74,8 км. Шурф – 1. Профиль восточной стенки. Вид с запада.

Рис. 20. Брянская область, Дубровский район, д. Плетневка. Территория строительства МГ «Брянск-Смоленск» с 72,4 км по 74,8 км. Шурф – 1 после окончания работ. Вид с юга.

Рис. 21. Брянская область, Дубровский район, д. Плетневка. Территория строительства МГ «Брянск-Смоленск» с 72,4 км по 74,8 км. Вид на столб газопровода №75.

Рис. 22. Брянская область, Дубровский район, д. Плетневка. Территория строительства МГ «Брянск-Смоленск» с 72,4 км по 74,8 км. Общий вид на местоположение шурфа – 2. Вид с юго-востока.

Рис. 23. Брянская область, Дубровский район, д. Плетневка. Территория строительства МГ «Брянск-Смоленск» с 72,4 км по 74,8 км. Поверхность шурфа – 2 перед началом работ с разметкой поверхности. Вид с юга.

Рис. 24. Брянская область, Дубровский район, д. Плетневка. Территория строительства МГ «Брянск-Смоленск» с 72,4 км по 74,8 км. Шурф – 2. Вид по материку. Вид с юга.

Рис. 25. Брянская область, Дубровский район, д. Плетневка. Территория строительства МГ «Брянск-Смоленск» с 72,4 км по 74,8 км. Шурф – 2. Профиль северной стенки. Вид с юга.

Рис. 26. Брянская область, Дубровский район, д. Плетневка. Территория строительства МГ «Брянск-Смоленск» с 72,4 км по 74,8 км. Шурф – 2 после окончания работ. Вид с юга.

9. ПРИЛОЖЕНИЯ

9.1. ТЕХНИЧЕСКОЕ ЗАДАНИЕ

Приложение № 1.1
к договору подряда № ГСП-031208/пр
от «01» февраля 2018 г.

СОГЛАСОВАНО:
Генеральный директор
ООО «НИЦ «Актуальная археология»
_____ И.А. Гарбуз
_____ 2018 г.

УТВЕРЖДАЮ:
Генеральный директор
ООО «Геосейсмопоиск»
_____ А.Г. Жданов
_____ 2018 г.

ТЕХНИЧЕСКОЕ ЗАДАНИЕ

на проведение археологических полевых работ и государственной историко-культурной экспертизы по объекту «Газопровод 160.16 от 70.0 до 230.16 км Брянск-Смоленск, Инв. № 000000777, МГ "Брянск-Смоленск" с 72.4 км по 74.8 км. Восстановление проектного положения трубы. Смоленское ЛПУ МГ».

1. Основание для проектирования	1. Задание на проектирование
2. Генеральный заказчик	ООО "Газпром трансгаз Санкт-Петербург", 196128, г.Санкт-Петербург, ул.Варшавская, д.3, корп.2
3. Генпроектировщик (по Договору – Заказчик)	ООО «Красноярскгазпром нефтегазпроект», 660075, Российская Федерация, Красноярский край, г. Красноярск, ул. Маерчака, д. 10 (бизнес-центр «Баланс»).
4. Исполнитель работ (по Договору – Подрядчик)	ООО «Научно-исследовательский центр «Актуальная археология»
5. Сроки выполнения работы	Согласно календарному плану (Приложение № 3.2 к договору).
6. Стадийность проектирования	Проектная и рабочая документация
7. Вид строительства	Капитальный ремонт
8. Законодательные акты и нормативные документы	8.1. Конституция Российской Федерации. 8.2. Закон «Об объектах культурного наследия (памятниках истории и культуры) народов Российской Федерации» № 73-ФЗ от 25.06.2002. 8.3. Градостроительный кодекс Российской Федерации от 29.12.2004 № 190-ФЗ (с последующими изменениями и дополнениями). 8.4. Лесной кодекс Российской Федерации от 04.12.2006 N 200-ФЗ (с последующими изменениями и дополнениями). 8.5. Земельный кодекс РФ от 25.10.2001 № 136 ФЗ (с последующими изменениями и дополнениями).

	8.6. Водный кодекс Российской Федерации от 03.06.2006 N 74-ФЗ (с последующими изменениями и дополнениями). 8.1. Закон Брянской области №11-З от 08 февраля 2006 «Об объектах культурного наследия (памятниках истории и культуры) в Брянской области». 8.2. Правила выдачи, приостановления и прекращения действия разрешений (открытых листов) на проведение работ по выявлению и изучению объектов археологического наследия» (Постановление правительства РФ от 20 февраля 2014 г. № 127). 8.3. «Положение о государственной историко-культурной экспертизе» (Постановление Правительства РФ от 15 июля 2009 г. N 569). 8.4. Положение о порядке проведения археологических полевых работ и составления научной отчетной документации (утверждено постановлением Бюро Отделения историко-филологических наук Российской академии наук от 27 ноября 2013 г. № 85). 8.5. Археологические изыскания в составе работ по реставрации, консервации, ремонту и приспособлению объектов культурного наследия. ГОСТ Р 55627-2013. 8.6. Методика определения границ территорий объектов археологического наследия (рекомендована письмом Минкультуры России от 27.01.2012 № 12-01-39/05-АБ). 8.7. Требования к составлению проектов границ территорий объектов культурного наследия (Приказ Министерства культуры РФ от 4 июня 2015 № 1745). 8.8. СП 47.13330.2012 «Инженерные изыскания для строительства. Основные положения. Актуализированная редакция. СНиП 11-02-96». 8.9. СП 11-102-97 «Инженерно-экологические изыскания для строительства». 8.10. Письмо Министерства культуры РФ от 02.11.2016 № 337-01-39-НМ (Рекомендованные образцы заключений уполномоченных органов охраны объектов культурного наследия). 8.11. Инструкция министерства культуры СССР «О порядке учёта, обеспеченности сохранности, содержания, использования и реставрации недвижимых памятников истории и культуры» Приказ министерства культуры СССР №203 от 13.05.1986г. 8.12. Приказ Министерства культуры РФ от 3 октября 2011 г. N 954 «Об утверждении положения о едином государственном реестре объектов культурного наследия (памятников истории и культуры) народов Российской Федерации». 8.13. Приказ Министерства культуры РФ от 2 июля 2015 г. N 1905 «Об утверждении порядка проведения работ по выявлению объектов, обладающих признаками объекта культурного наследия, и государственному учёту объектов, обладающих признаками объекта культурного наследия». 8.14. Положение об охране и использовании памятников истории культуры, утверждённое Постановлением Совета Министерства СССР от 16.09.1982 г. №865 (с последующими изменениями и дополнениями).
9. Цель	Выполнение требований нормативных правовых актов РФ в части

	обеспечения сохранности объектов культурного наследия при проведении изыскательских, проектных, земляных, строительных, мелиоративных, хозяйственных работ (ст. 36 ФЗ-73 «Об объектах культурного наследия (памятниках истории и культуры) народов Российской Федерации» от 25.06.2002»).
10. Задачи работ	10.1. Получение имеющихся сведений Управления по охране и сохранению историко-культурного наследия Брянской области о наличии (или отсутствии) объектов культурного наследия, включённых в Единый государственный реестр объектов культурного наследия народов Российской Федерации, выявленных объектов культурного наследия и объектов, обладающих признаками объектов культурного наследия (в т.ч. археологического), защитных и охранных зон объектов культурного наследия на территории земельного отвода (постоянного и временного) объекта «Газопровод 160.16 от 70.0 до 230.16 км Брянск-Смоленск, Инв. № 000000777, МГ "Брянск-Смоленск" с 72.4 км по 74.8 км. Восстановление проектного положения трубы. Смоленское ЛПУ МГ» и на территории на расстоянии 50 метров от границ земельного отвода. 10.2. Проведение археологических полевых работ на территории земельного отвода (постоянного и временного) объекта «Газопровод 160.16 от 70.0 до 230.16 км Брянск-Смоленск, Инв. № 000000777, МГ "Брянск-Смоленск" с 72.4 км по 74.8 км. Восстановление проектного положения трубы. Смоленское ЛПУ МГ» и на расстоянии 50 метров от границ земельного отвода. 10.3. Подготовка документации, содержащей результаты исследований в соответствии с которыми определяется наличие или отсутствие объектов, обладающих признаками объектов культурного наследия на земельных участках, подлежащих воздействию земляных, строительных, мелиоративных, хозяйственных работ. Качество документации должно быть достаточным для подготовки заключения государственной историко-культурной экспертизы. 10.4. Подготовка заключений государственной историко-культурной экспертизы о наличии (или отсутствии) объектов культурного наследия, включённых в Единый государственный реестр объектов культурного наследия народов Российской Федерации, выявленных объектов культурного наследия и объектов, обладающих признаками объектов культурного наследия (в т.ч. археологического). 10.5. Получение согласия Управления по охране и сохранению историко-культурного наследия Брянской области с актом государственной историко-культурной экспертизы территории земельного отвода (постоянного и временного) объекта «Газопровод 160.16 от 70.0 до 230.16 км Брянск-Смоленск, Инв. № 000000777, МГ "Брянск-Смоленск" с 72.4 км по 74.8 км. Восстановление проектного положения трубы. Смоленское ЛПУ МГ» и территории на расстоянии 50 метров от границ земельного отвода. 10.6. Получение сведений Управления по охране и сохранению историко-культурного наследия Брянской области о наличии (или отсутствии) на территории земельного отвода (постоянного и временного) объекта «Газопровод 160.16 от 70.0 до 230.16 км

	Брянск-Смоленск, Инв. № 000000777, МГ "Брянск-Смоленск" с 72.4 км по 74.8 км. Восстановление проектного положения трубы. Смоленское ЛПУ МГ» и на расстоянии 50 метров от границ земельного отвода объектов культурного наследия, включённых в Единый государственный реестр объектов культурного наследия народов Российской Федерации, выявленных объектов культурного наследия и объектов, обладающих признаками объектов культурного наследия (в т.ч. археологического), защитных и охранных зон объектов культурного наследия.
11. Состав работ	11.1. Подготовительные работы: – получение и анализ имеющихся сведений Управления по охране и сохранению историко-культурного наследия Брянской области о наличии (или отсутствии) на территории земельного отвода (постоянного и временного) объекта «Газопровод 160.16 от 70.0 до 230.16 км Брянск-Смоленск, Инв. № 000000777, МГ "Брянск-Смоленск" с 72.4 км по 74.8 км. Восстановление проектного положения трубы. Смоленское ЛПУ МГ» и на расстоянии 50 метров от границ земельного отвода, объектов культурного наследия, включённых в Единый государственный реестр объектов культурного наследия народов Российской Федерации; выявленных объектов культурного наследия; объектов, обладающих признаками объектов культурного наследия (в т.ч. археологического); защитных и охранных зон объектов культурного наследия. – составление плана проведения археологических полевых работ. 11.2. Историко-архивные работы: поиск и анализ архивных, библиографических и фондовых данных профильных организаций о проведённых ранее археологических полевых работах, историко-культурных экспертизах, наличии объектов культурного наследия на территории земельного отвода (постоянного и временного) объекта «Газопровод 160.16 от 70.0 до 230.16 км Брянск-Смоленск, Инв. № 000000777, МГ "Брянск-Смоленск" с 72.4 км по 74.8 км. Восстановление проектного положения трубы. Смоленское ЛПУ МГ» и на расстоянии 50 метров от границ земельного отвода. 11.3 Археологические полевые работы: – визуальный осмотр участков с поврежденным почвенно-растительным покровом; – визуальный осмотр микрорельефа исследуемой территории; – сбор подъёмного археологического материала; – выполнение шурфовочных работ; – рекультивация почвенно-растительного покрова шурфов; – определение границ территории ОКН; – составление топографических планов ОКН; – описание культурного слоя ОКН; – документирование маршрута проведения работ, расположения шурфов, мест сбора подъемного материала, границ территории ОКН с помощью фотоаппарата и gps-приёмника.

	11.4. Проектные археологические работы (в случае выявления ОКН в границах землеотвода): – определение наличия признаков объектов культурного наследия; – определение культурной ценности объекта; – оценка физической сохранности ОКН; – оценка воздействия планируемых строительных работ на территорию ОКН; – определение мер по предотвращению и/или минимизации негативного воздействия на сохранность ОКН. 11.5. Подготовка отчётной документации. По результатам археологических полевых работ готовится документации, содержащей результаты исследований в соответствии с которыми определяется наличие или отсутствие выявленных объектов культурного наследия и объектов, обладающих признаками объектов культурного наследия на территории земельного отвода (постоянного и временного) и на расстоянии 50 метров от границ земельного отвода. Состав и содержание документации должны соответствовать действующим нормативным правовым актам РФ и быть достаточными для подготовки положительного заключения государственной историко-культурной экспертизы. 11.6. Подготовка заключения государственной историко-культурной экспертизы. Состав и содержание акта государственной историко-культурной экспертизы должны соответствовать «Положению о государственной историко-культурной экспертизе», а также другим действующим нормативным правовым актам РФ.
12. Объем работ	Территория проведения археологических полевых работ, государственной историко-культурной экспертизы, включает в себя всю территорию земельного отвода (постоянного и временного) объекта «Газопровод 160.16 от 70.0 до 230.16 км Брянск-Смоленск, Инв. № 000000777, МГ "Брянск-Смоленск" с 72.4 км по 74.8 км. Восстановление проектного положения трубы. Смоленское ЛПУ МГ» и территорию на расстоянии 50 метров от границ земельного отвода. Состав объекта «Газопровод 160.16 от 70.0 до 230.16 км Брянск-Смоленск, Инв. № 000000777, МГ "Брянск-Смоленск" с 72.4 км по 74.8 км. Восстановление проектного положения трубы. Смоленское ЛПУ МГ»: 1. МГ "Брянск-Смоленск" с 72.4 км по 74.8 км. 2. Площадка под приобъектную базу подрядчика вблизи пересечения трассы ремонтируемого участка газопровода и существующей дороги «Афонино-Плетневка». 3. Площадка для складирования древесины вблизи существующих дорог.
13. Отчетные материалы	По результатам выполнения полевого этапа работ Подрядчик передаёт Заказчику отчётную документацию, содержащую результаты исследований, в соответствии с которыми определяется наличие или отсутствие выявленных объектов культурного наследия и объектов, обладающих признаками объектов культурного наследия на территории земельного отвода (постоянного и временного)

	объекта «Газопровод 160.16 от 70.0 до 230.16 км Брянск-Смоленск, Инв. № 000000777, МГ "Брянск-Смоленск" с 72.4 км по 74.8 км. Восстановление проектного положения трубы. Смоленское ЛПУ МГ» и на расстоянии 50 метров от границ земельного отвода. Рекомендуются следующее содержание отчётной документации: 1. Аннотация 2. Содержание. 3. Введение. 4. Историческая справка. 5. Методика исследований. 6. Исследование территории. 7. Заключение. 8. Литература и источники. 9. Список иллюстраций. 10. Приложение А. Альбом иллюстраций. 11. Приложение Б. Разрешение Министерства культуры Российской Федерации на проведение археологических исследований. По результатам выполнения камерального этапа работ Подрядчик передаёт Заказчику: 12. Положительное заключение государственной историко-культурной экспертизы на территорию земельного отвода (постоянного и временного) объекта «Газопровод 160.16 от 70.0 до 230.16 км Брянск-Смоленск, Инв. № 000000777, МГ "Брянск-Смоленск" с 72.4 км по 74.8 км. Восстановление проектного положения трубы. Смоленское ЛПУ МГ» и территорию на расстоянии 50 метров от границ земельного отвода. 13. Сведения Управления по охране и сохранению историко-культурного наследия Брянской области об отсутствии на территории земельного отвода (постоянного и временного) объекта «Газопровод 160.16 от 70.0 до 230.16 км Брянск-Смоленск, Инв. № 000000777, МГ "Брянск-Смоленск" с 72.4 км по 74.8 км. Восстановление проектного положения трубы. Смоленское ЛПУ МГ» и на территории на расстоянии 50 метров от границ земельного отвода: объектов культурного наследия, включённых в Единый государственный реестр объектов культурного наследия народов Российской Федерации; выявленных объектов культурного наследия и объектов, обладающих признаками объектов культурного наследия (в т.ч. археологического); защитных и охранных зон объектов культурного наследия. Сведения Управления по охране и сохранению историко-культурного наследия Брянской области о необходимости (отсутствию таковой) подготовки раздела проектной документации по обеспечению сохранности объектов культурного наследия. 14. В случае наличия на территории земельного отвода (постоянного и временного) объекта «Газопровод 160.16 от 70.0 до 230.16 км Брянск-Смоленск, Инв. № 000000777, МГ "Брянск-Смоленск" с 72.4 км по 74.8 км. Восстановление проектного положения трубы. Смоленское ЛПУ МГ» объектов культурного наследия, включённых в Единый государственный реестр объектов культурного наследия народов Российской Федерации, выявленных объектов культурного наследия, объектов, обладающих

	признаками объектов культурного наследия (в т.ч. археологического), защитных и охранных зон объектов культурного наследия, либо при требовании Управления по охране и сохранению историко-культурного наследия Брянской области подготовить раздел проектной документации по обеспечению сохранности объектов культурного наследия, подготовить данный раздел, провести их государственную историко-культурную экспертизу, получить согласие Управления по охране и сохранению историко-культурного наследия Брянской области с актом государственной историко-культурной экспертизы раздела.
14. Исходные данные, предоставляемые Заказчиком до начала работ	Обзорная картосхема расположения объекта «Газопровод 160.16 от 70.0 до 230.16 км Брянск-Смоленск, Инв. № 000000777, МГ "Брянск-Смоленск" с 72.4 км по 74.8 км. Восстановление проектного положения трубы. Смоленское ЛПУ МГ» (приложение 1). Границы территории объекта «Газопровод 160.16 от 70.0 до 230.16 км Брянск-Смоленск, Инв. № 000000777, МГ "Брянск-Смоленск" с 72.4 км по 74.8 км. Восстановление проектного положения трубы. Смоленское ЛПУ МГ».
15. Месторасположение объекта, состав проектируемых объектов	РФ, Дубровский области Брянской областим.
16. Срок действия задания	В течение срока действия договора.
17. Требования к работе	17.1. В случае получения замечаний государственной историко-культурной экспертизы, Управления по охране и сохранению историко-культурного наследия Брянской области, государственной экологической экспертизы, ФАУ «Главгосэкспертиза России», к археологическим полевым работам и/или отчётным материалам (п. 13) в срок не позднее 5 рабочих дней с момента получения замечаний Подрядчик устраняет их за счёт собственных средств. 17.2. В случае обнаружения ОКН проинформировать заказчика официальным письмом в течение 3 рабочих дней. Провести археологические полевые работы на территории, прилегающей к ОКН с целью подготовки вариантов обхода территории ОКН, предотвращающих негативное воздействие на ОКН. 17.3. Подрядчик несёт ответственность за соблюдение сотрудниками требований охраны труда, промышленной безопасности. Подрядчик несёт ответственность за несчастные случаи, повлёкшие за собой смерть сотрудников и/или постоянную (полную) утрату трудоспособности с установлением 1, 2, 3 групп инвалидности. 17.4. В случае выполнения археологических полевых работ зимой необходимо предусмотреть строительство закрытого павильона с искусственным обогревом (электрооборудование, тепловые пушки или иные средства) и искусственным освещением, обеспеченного всем необходимым для отогрева грунта, раскопок и фиксации, а также для первичной полевой обработки собранных материалов. 17.5. Почвенно-растительный покров, повреждённый в ходе проведения шурфовочных работ, должен быть рекультивирован.

	17.6. Ущерб собственникам и пользователям земельных участков, причинённый в ходе проведений археологических полевых работ, компенсирует исполнитель.
18. Порядок разработки документации.	Документацию разработать в соответствии с действующими нормативными правовыми актами РФ.
19. Порядок сдачи работы	19.1. Подрядчик передаёт Заказчику отчётные материалы, выполненные в соответствии с п. 13 в 3 экземплярах на бумажных носителях и в 3 экземплярах на электронных носителях. 19.2. Электронная версия отчетных материалов передается на CD-R диске (дисках). Файлы электронной копии должны быть выполнены в двух вариантах: в первом варианте иметь следующие расширения: текстовая часть – *.doc (в формате Microsoft Word); таблицы – *.xls (в формате Microsoft Excel); во втором варианте отчетные материалы в формате *.pdf.

Приложение 1. Обзорная картосхема расположения объекта

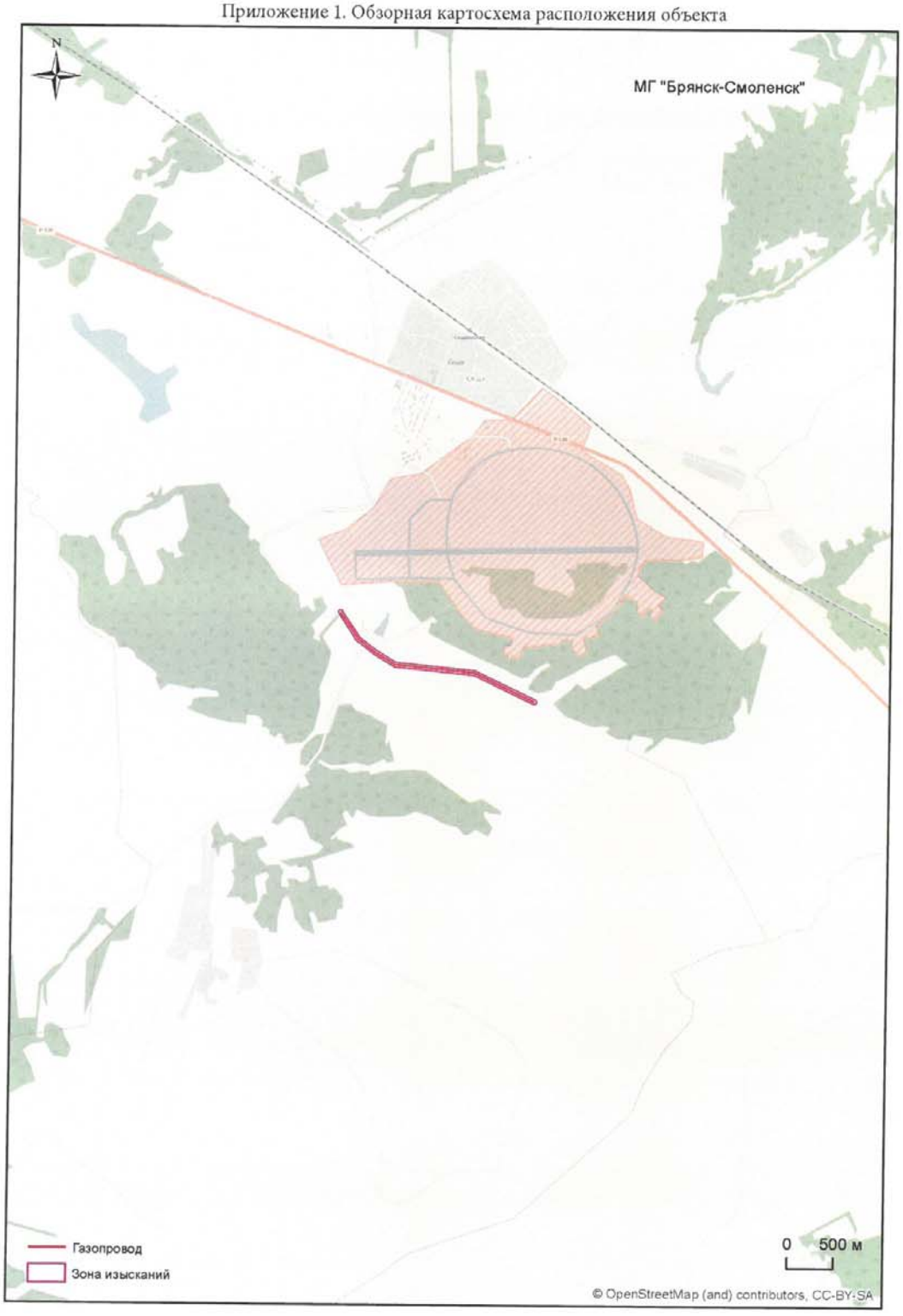

9.2. ПИСЬМО МИНИСТЕРСТВА КУЛЬТУРЫ РОССИЙСКОЙ ФЕДЕРАЦИИ 1024-12-02 ОТ 09.02.2018

МИНИСТЕРСТВО КУЛЬТУРЫ РОССИЙСКОЙ ФЕДЕРАЦИИ
(Минкультуры России)

125993, ГСП-3, Москва,
Малый Гнездниковский пер., д. 7/6, стр. 1, 2
Телефон: +7 495 629 10 10
E-mail: mail@mkrf.ru

«09» 02. 2018 № 1024-12-02

на № _____ от «___» _____

ООО «Геосейсмопоиск»

ул. Водопьянова, 1 д, офис 3-6,
г. Красноярск, 660125
office@geoseismopoisk24.ru

Департамент государственной охраны культурного наследия Минкультуры России рассмотрел обращение ООО «Геосейсмопоиск» от 26.01.2018 № 50 по вопросу представления сведений о наличии объектов культурного наследия в связи с проведением проектно-изыскательских работ на земельном участке, расположенного по адресу: Брянская область, муниципальное образование «Дубровский район», а также по вопросу о наличии особо ценных объектов культурного наследия федерального значения на вышеуказанном участке сообщает, что что к числу объектов культурного наследия, а также к числу особо ценных объектов культурного наследия народов Российской Федерации (далее – ОЦО) и информирует о том, что объекты недвижимости, расположенные на данном земельном участке, к числу ОЦО не отнесены, в Государственный свод ОЦО не включены.

В соответствии со статьей 15 Федерального закона от 25.06.2002 № 73-ФЗ «Об объектах культурного наследия (памятниках истории и культуры) народов Российской Федерации» (далее – Федеральный закон № 73-ФЗ) Минкультуры России ведет единый государственный реестр объектов культурного наследия (памятников истории и культуры) народов Российской Федерации (далее – реестр), содержащий сведения об объектах культурного наследия.

Согласно статье 26 Федерального закона № 73-ФЗ физические и юридические лица вправе получать в Минкультуры России и в региональных органах охраны объектов культурного наследия выписку из реестра, содержащую сведения, указанные в пункте 2 статьи 20 Федерального закона.

В связи с тем, что в соответствии с нормами статей 9.1 и 9.2 Федерального закона № 73-ФЗ полномочия по государственной охране объектов культурного наследия федерального и регионального значения, за исключением ряда

отдельных объектов культурного наследия федерального значения, полномочия по государственной охране которых осуществляются Минкультуры России, перечень которых утвержден распоряжением Правительства Российской Федерации от 01.06.2009 № 759-р, находятся в компетенции региональных органов охраны объектов культурного наследия, по вопросу о наличии объектов культурного наследия на вышеуказанном земельном участке рекомендуем обратиться в управление по охране и сохранению историко-культурного наследия Брянской области.

Дополнительно сообщаем, что в соответствии с нормами Федерального закона от 13.07.2015 № 218-ФЗ «О государственной регистрации недвижимости» соответствующие сведения о территориях, границах объектов культурного наследия, а также о правах, ограничениях прав и обременениях объектов недвижимости, о сделках с объектами недвижимости, если такие сделки подлежат государственной регистрации в соответствии с данным Федеральным законом, содержатся в Едином государственном реестре недвижимости.

Согласно статье 62 данного Федерального закона сведения, содержащиеся в Едином государственном реестре недвижимости, за исключением сведений, отнесенных к категории ограниченного доступа, предоставляются органом регистрации прав по запросам любых лиц, в том числе посредством использования информационно-телекоммуникационной сети «Интернет», в порядке, установленном приказом Минэкономразвития России от 23.12.2015 № 968.

На основании изложенного за получением необходимой информации необходимо обратиться в соответствующие органы, уполномоченные на предоставление указанной информации.

Заместитель директора Департамента
государственной охраны
культурного наследия И.А. Пазенко

Масленников К.И.
(495) 629-10-10 доб. 1581

9.3. ПИСЬМО УПРАВЛЕНИЯ ПО ОХРАНЕ И СОХРАНЕНИЮИСТОРИКО-КУЛЬТУРНОГО НАСЛЕДИЯ БРЯНСКОЙ ОБЛАСТИ 1-2/071 ОТ 09.02.2018

РОССИЙСКАЯ ФЕДЕРАЦИЯ



УПРАВЛЕНИЕ ПО ОХРАНЕ И СОХРАНЕНИЮ ИСТОРИКО-КУЛЬТУРНОГО НАСЛЕДИЯ БРЯНСКОЙ ОБЛАСТИ

ул. Фокина, д. 31, г. Брянск, 241050
Тел. / факс 67-50-57, E-mail: UIKN32@yandex.ru

09.02.2018 № 1-2/071
на № 48 от 26.01.2017

Генеральному директору
ООО «ГЕОСЕЙСМОПОИСК»
А.Г. Жданову

Уважаемый Александр Георгиевич!

Изучив предоставленные Вами материалы по объекту: «Газопровод 160.16 от 70.0 до 230.16 км Брянск-Смоленск, Инв. № 000000777, МГ «Брянск-Смоленск» с 72.4 км по 74.8 км. Восстановление проектного положения трубы. Смоленское ЛПУ МГ», расположенному в муниципальном образовании «Дубровский район» Брянской области сообщаем, что на территории объекта отсутствуют объекты культурного наследия, включенные в Единый государственный реестр объектов культурного наследия народов Российской Федерации.

Испрашиваемый земельный участок находится вне зон охраны объектов культурного наследия.

Сведениями об отсутствии на испрашиваемом участке выявленных объектов культурного наследия либо объектов, обладающих признаками объекта культурного наследия (в т.ч. археологического), Управление по охране и сохранению объектов культурного наследия Брянской области не располагает. Учитывая изложенное, Заказчик работ в соответствии со ст. 28, 30, 31, 32, 36, 45.1 Федерального закона обязан:

- обеспечить проведение и финансирование историко-культурной экспертизы земельного участка, подлежащего воздействию земляных, строительных, хозяйственных и иных работ, путем археологической разведки, в порядке, установленном ст. 45.1 Федерального закона;

- представить в Управление документацию, подготовленную на основе археологических полевых работ, содержащую результаты исследований, в соответствии с которыми определяется наличие или отсутствие объектов, обладающих признаками объекта культурного наследия на земельном участке, подлежащем воздействию земляных, строительных, хозяйственных и иных работ, а также заключение государственной историко-культурной экспертизы указанной документации (либо земельного участка).

В случае обнаружения в границе земельного участка, подлежащего воздействию земляных, строительных, хозяйственных и иных работ объектов, обладающих признаками объекта археологического наследия, и

после принятия Управлением решения о включении данного объекта в перечень выявленных объектов культурного наследия:

- разработать в составе проектной документации раздел об обеспечении сохранности выявленного объекта культурного наследия или о проведении спасательных археологических полевых работ или проект обеспечения сохранности выявленного объекта культурного наследия либо план проведения спасательных археологических полевых работ, включающих оценку воздействия проводимых работ на указанный объект культурного наследия (далее документация или раздел документации, обосновывающий меры по обеспечению сохранности выявленного объекта культурного (археологического) наследия);

- получить по документации или разделу документации, обосновывающей меры по обеспечению сохранности выявленного объекта культурного наследия заключение государственной историко-культурной экспертизы и представить его совместно с указанной документацией в Управление на согласование;

- обеспечить реализацию согласованной Управлением документации, обосновывающей меры по обеспечению сохранности выявленного объекта культурного (археологического) наследия.

Начальник управления К.В. Волков

Исп. Т.А. Донченко
тел. 64-42-19

9.4. РАЗРЕШЕНИЕ МИНИСТЕРСТВА КУЛЬТУРЫ



Министерство культуры Российской Федерации

ОТКРЫТЫЙ ЛИСТ

№ 53

Настоящий открытый лист выдан:

Такмакову Виктору Ивановичу

паспорт 2011 № 416199

(серия номер паспорта)

на право проведения археологических полевых работ

на территории выявленного объекта культурного наследия «Исторический культурный слой г.Тулы XVI-XVIII вв.» в зоне строительства нежилого здания в г.Тула по ул.Советская, д.3; строительства ЛКС ВОЛС БС 68-306 Туголуково – БС 68-420 Ивановка – БС 68-716 Уварово в Ржаксинском, Жердевском, Уваровском районах Тамбовской области; реконструкции автомобильной дороги Воронеж – Луганск, км 32+000 – км 32+078, км 38+500 – км 45+627 в Хохольском районе Воронежской области; строительства МГ «Брянск-Смоленск» с 72,4 км по 74,8 км в Дубровском районе Брянской области.

(место проведения археологических полевых работ)

На основании открытого листа

Такмаков Виктор Иванович

(Ф.И.О)

имеет право произвести следующие археологические полевые работы:

археологические разведки с осуществлением локальных земляных работ на указанной территории в целях: выявления объектов археологического наследия, уточнения сведений о них и планирования мероприятий по обеспечению их сохранности.

Передоверие права на проведение археологических полевых работ по данному открытому листу другому лицу запрещается.

Срок действия открытого листа: с ***20 февраля 2018 г.*** по ***30 декабря 2018 г.***

Дата принятия решения о предоставлении открытого листа: ***20 февраля 2018 г.***

Заместитель Министра (должность) (подпись) **С.Г.Обрывалин** (Ф.И.О.)

Дата ***20 февраля 2018 г.*** М.П.

011924

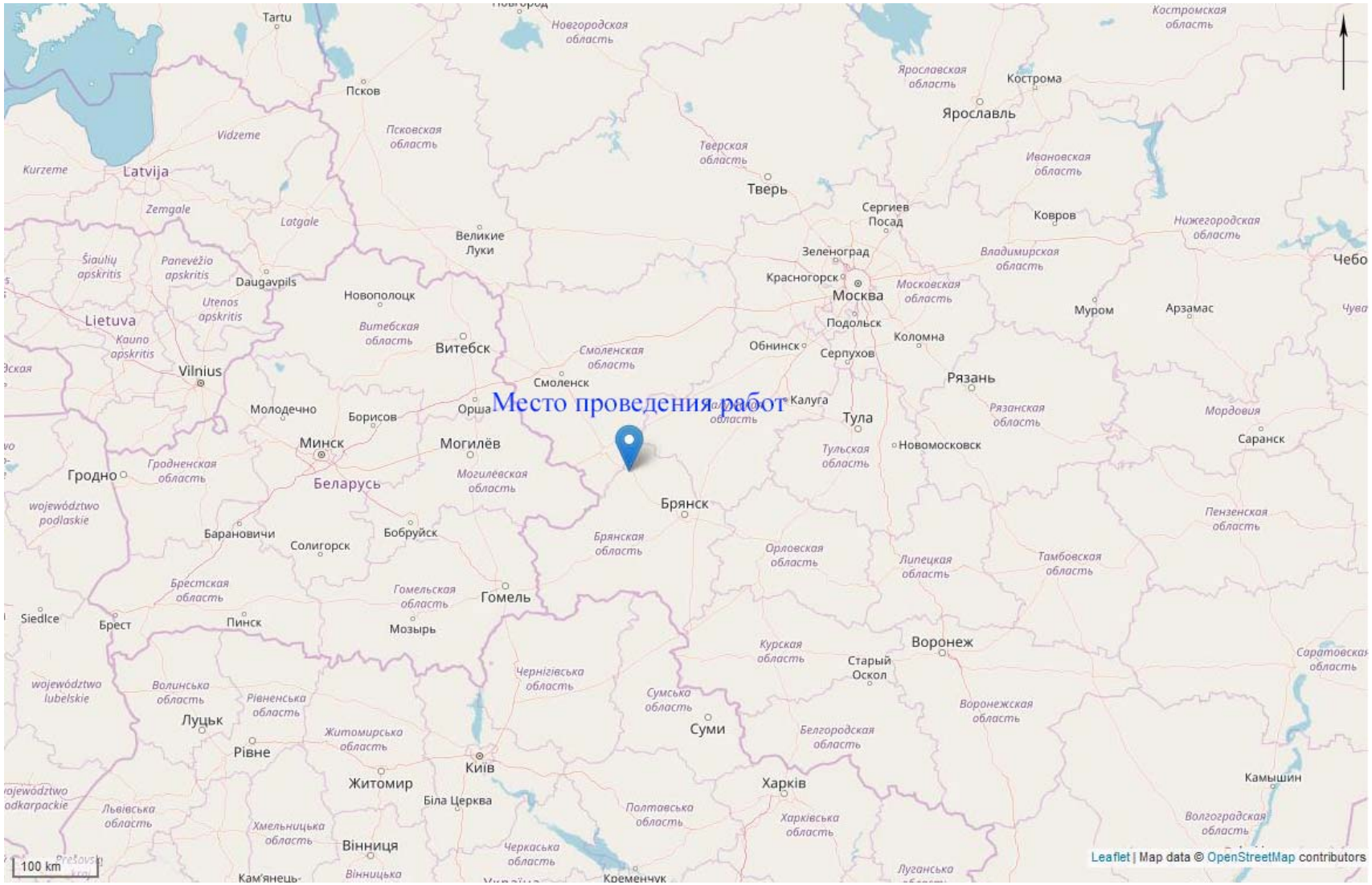

Рис. 1. Брянская область, Дубровский район, д. Плетневка. Территория строительства МГ «Брянск-Смоленск» с 72,4 км по 74,8 км. Ситуационный план участка проведения археологических исследований 2018 г.

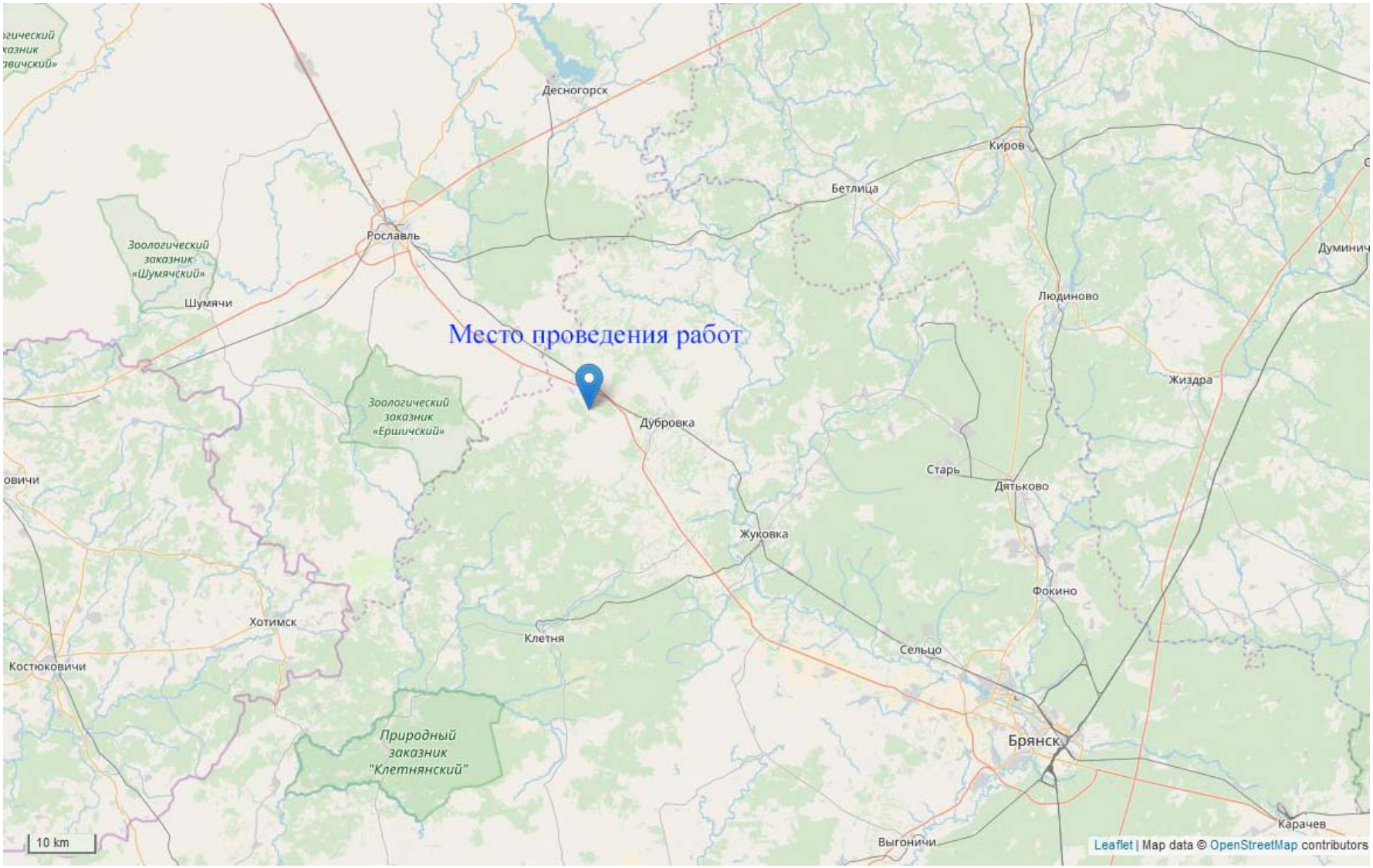

Рис. 2. Брянская область, Дубровский район, д. Плетневка. Территория строительства МГ «Брянск-Смоленск» с 72,4 км по 74,8 км. Ситуационный план участка проведения археологических исследований 2018 г.

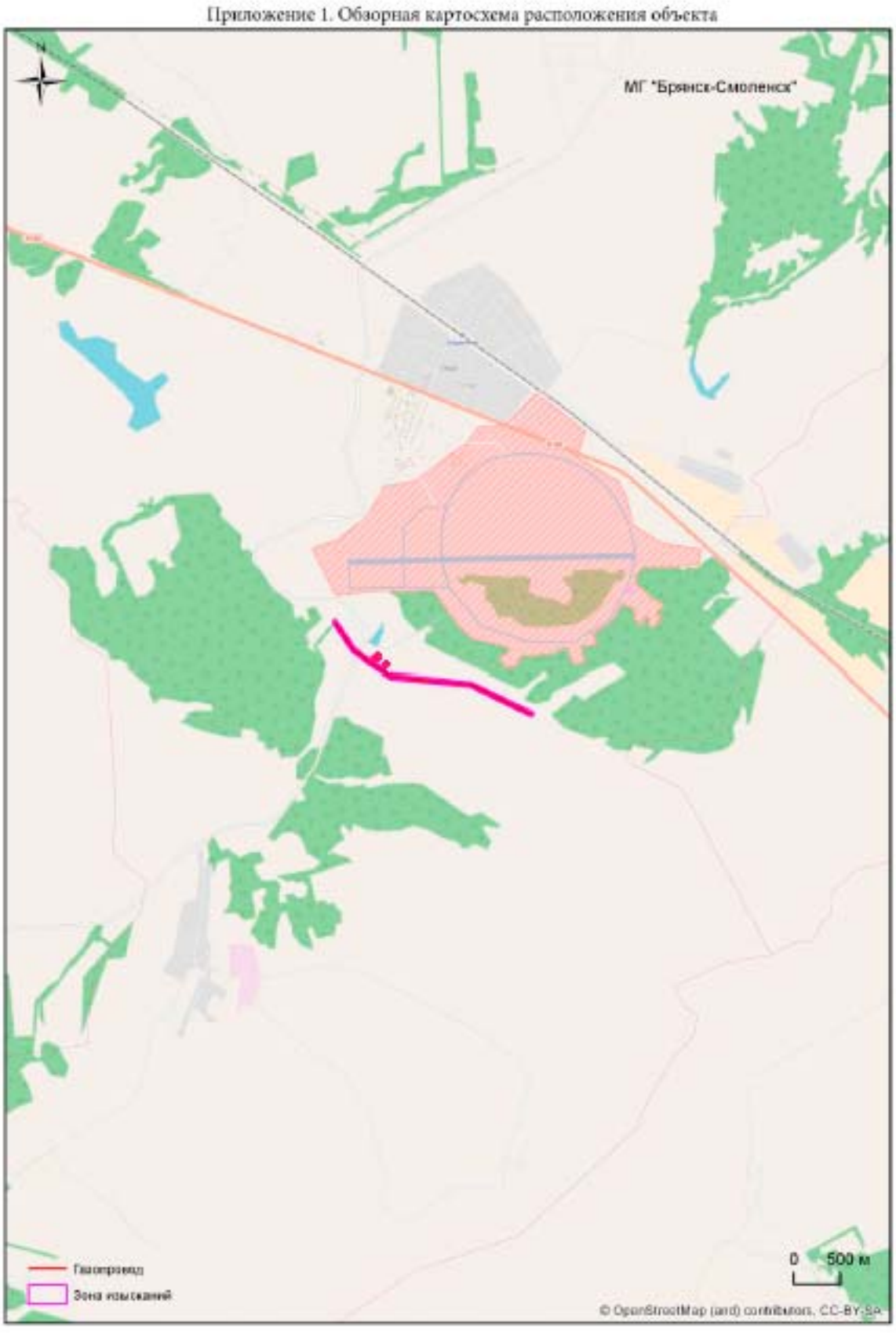

Рис. 3. Брянская область, Дубровский район, д. Плетневка. Территория строительства МГ «Брянск-Смоленск» с 72,4 км по 74,8 км. Обзорная карта-схема расположения объекта археологических исследований 2018 г.

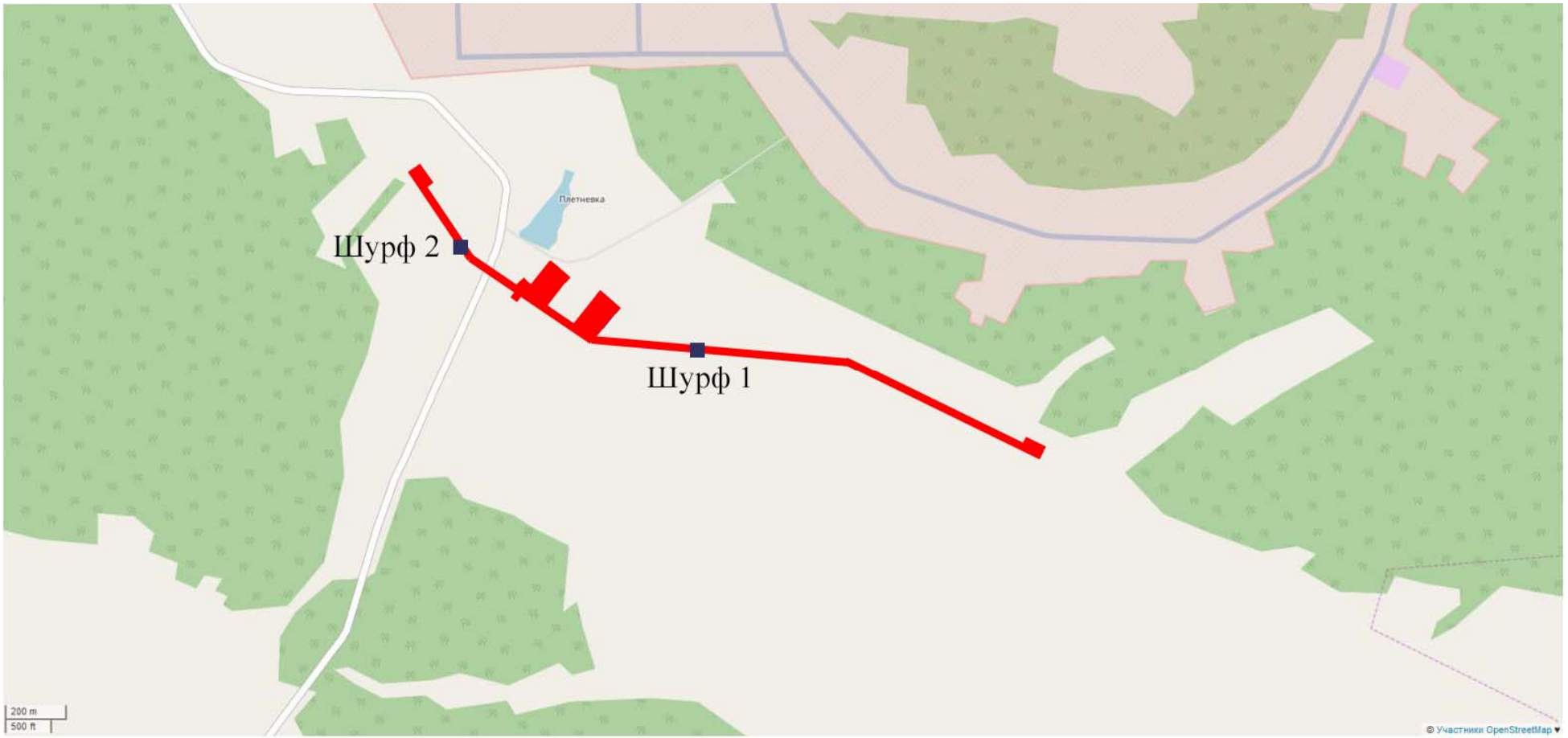

Рис. 4. Брянская область, Дубровский район, д. Плетневка. Территория строительства МГ «Брянск-Смоленск» с 72,4 км по 74,8 км. Обзорная карта-схема расположения объекта археологических исследований 2018 г. с указанием места закладки шурфов.



Рис. 5. Брянская область, Дубровский район, д. Плетневка. Территория строительства МГ «Брянск-Смоленск» с 72,4 км по 74,8 км. Место проведения археологических исследований 2018 г. на фрагменте карты конца XIX в.



Рис. 6. Брянская область, Дубровский район, д. Плетневка. Территория строительства МГ «Брянск-Смоленск» с 72,4 км по 74,8 км. Общий вид на местоположение шурфа – 1. Вид с севера.



Рис. 7. Брянская область, Дубровский район, д. Плетневка. Территория строительства МГ «Брянск-Смоленск» с 72,4 км по 74,8 км. Общий вид на местоположение шурфа – 1. Вид с востока.



Рис. 8. Брянская область, Дубровский район, д. Плетневка. Территория строительства МГ «Брянск-Смоленск» с 72,4 км по 74,8 км. Общий вид на местоположение шурфа – 1. Вид с юга.



Рис. 9. Брянская область, Дубровский район, д. Плетневка. Территория строительства МГ «Брянск-Смоленск» с 72,4 км по 74,8 км. Поверхность шурфа – 1 перед началом работ с разметкой поверхности. Вид с юга.



Рис. 10. Брянская область, Дубровский район, д. Плетневка. Территория строительства МГ «Брянск-Смоленск» с 72,4 км по 74,8 км. Шурф – 1. Засыпка пола. Вид с севера.



Рис. 11. Брянская область, Дубровский район, д. Плетневка. Территория строительства МГ «Брянск-Смоленск» с 72,4 км по 74,8 км. Шурф – 1. Засыпка пола. Вид с юга.



Рис. 12. Брянская область, Дубровский район, д. Плетневка. Территория строительства МГ «Брянск-Смоленск» с 72,4 км по 74,8 км. Шурф – 1. Засыпка пола. Вид с запада.



Рис. 13. Брянская область, Дубровский район, д. Плетневка. Территория строительства МГ «Брянск-Смоленск» с 72,4 км по 74,8 км. Шурф – 1. Вид по материку. Вид с севера.



Рис. 14. Брянская область, Дубровский район, д. Плетневка. Территория строительства МГ «Брянск-Смоленск» с 72,4 км по 74,8 км. Шурф – 1. Индивидуальные находки (1. Железный гвоздь-костыль; 2. Железный строительный кованый гвоздь; 3. Оконное стекло).



Рис. 15. Брянская область, Дубровский район, д. Плетневка. Территория строительства МГ «Брянск-Смоленск» с 72,4 км по 74,8 км. Шурф – 1. Вид по материку. Вид с юга.



Рис. 16. Брянская область, Дубровский район, д. Плетневка. Территория строительства МГ «Брянск-Смоленск» с 72,4 км по 74,8 км. Шурф – 1. Профиль южной стенки. Вид с севера.



Рис. 17. Брянская область, Дубровский район, д. Плетневка. Территория строительства МГ «Брянск-Смоленск» с 72,4 км по 74,8 км. Шурф – 1. Профиль западной стенки. Вид с востока.



Рис. 18. Брянская область, Дубровский район, д. Плетневка. Территория строительства МГ «Брянск-Смоленск» с 72,4 км по 74,8 км. Шурф – 1. Профиль северной стенки. Вид с юга.



Рис. 19. Брянская область, Дубровский район, д. Плетневка. Территория строительства МГ «Брянск-Смоленск» с 72,4 км по 74,8 км. Шурф – 1. Профиль восточной стенки. Вид с запада.



Рис. 20. Брянская область, Дубровский район, д. Плетневка. Территория строительства МГ «Брянск-Смоленск» с 72,4 км по 74,8 км. Шурф – 1 после окончания работ. Вид с юга.



Рис. 21. Брянская область, Дубровский район, д. Плетневка. Территория строительства МГ «Брянск-Смоленск» с 72,4 км по 74,8 км. Вид на столб газопровода №75.



Рис. 22. Брянская область, Дубровский район, д. Плетневка. Территория строительства МГ «Брянск-Смоленск» с 72,4 км по 74,8 км. Общий вид на местоположение шурфа – 2. Вид с юго-востока.



Рис. 23. Брянская область, Дубровский район, д. Плетневка. Территория строительства МГ «Брянск-Смоленск» с 72,4 км по 74,8 км. Поверхность шурфа – 2 перед началом работ с разметкой поверхности. Вид с юга.



Рис. 24. Брянская область, Дубровский район, д. Плетневка. Территория строительства МГ «Брянск-Смоленск» с 72,4 км по 74,8 км. Шурф – 2. Вид по материку. Вид с юга.



Рис. 25. Брянская область, Дубровский район, д. Плетневка. Территория строительства МГ «Брянск-Смоленск» с 72,4 км по 74,8 км. Шурф – 2. Профиль северной стенки. Вид с юга.


Рис. 26. Брянская область, Дубровский район, д. Плетневка. Территория строительства МГ «Брянск-Смоленск» с 72,4 км по 74,8 км. Шурф – 2 после окончания работ. Вид с юга.